



ŽADATEL

Multiaqua, s.r.o.

NAŠE ZNAČKA
0100371126

VYŘIZUJE / LINKA
840 840 840

VYŘÍZENO DNE
29.01.2015

Sdělení o existenci energetického zařízení v majetku společnosti ČEZ Distribuce, a. s., pro akci:

Pardubice, ul. K Blahobytu - kanalizace

Vážený zákazníku,

dovolujeme si reagovat na Vaši žádost číslo 0100371126 ze dne 29.01.2015 o sdělení o existenci energetického zařízení. V majetku společnosti ČEZ Distribuce, a. s., se na Vámi uvedeném zájmovém území nachází nebo zasahuje ochranným pásmem energetické zařízení typu:

PODZEMNÍ SÍŤ

STANICE

Energetické zařízení je chráněno ochranným pásmem podle § 46 zákona č. 458/2000 Sb. (energetický zákon) v platném znění. Přibližný průběh tras zasíláme v příloze, přičemž v trase kabelového vedení může být uloženo několik kabelů.

V případě, že uvažovaná akce nebo činnost zasáhne do ochranného pásma nadzemních vedení nebo trafostanic, popř. bude po vytyčení zjištěno, že zasahuje do ochranného pásma podzemních vedení, je nutné písemně požádat o souhlas s činností v ochranném pásmu (formulář je k dispozici na www.cezdistribuce.cz v části Formuláře / Činnosti v ochranných pásmech, kontaktní údaje pro podání Vaší žádosti naleznete v zápatí). Jestliže uvažovaná akce vyvolá potřebu dílčí změny trasy vedení nebo přemístění některých prvků energetického zařízení, je nutné včas požádat o přeložku zařízení podle § 47 zákona č. 458/2000 Sb. v platném znění.

Upozorňujeme Vás rovněž, že v zájmovém území se může nacházet energetické zařízení, které není v majetku společnosti ČEZ Distribuce, a. s.

V případě existence podzemních energetických zařízení je povinností stavebníka před započítím zemních prací čtrnáct dní předem požádat o vytyčení prostřednictvím Zákaznické linky 840 840 840.

Pokud dojde k obnažení kabelového vedení nebo k poškození energetického zařízení, kontaktujte, prosím, naši Poruchovou linku 840 850 860, která je Vám k dispozici 24 hodin denně, 7 dní v týdnu.

Toto sdělení je platné 6 měsíců od 29.01.2015 a je jedním z podkladů pro zpracování projektové dokumentace, pokud je taková dokumentace zpracovávána. Nenahrazuje však vyjádření Provozovatele distribuční soustavy k projektové dokumentaci pro územní nebo stavební řízení, k připojení nového odběru, zdroje elektrické energie nebo k navýšení rezervovaného příkonu a výkonu a mimo havárií ani souhlas s činností v ochranném pásmu.

S pozdravem

z pověření ŘDA/94/0023/2012
ing. Zbyněk Businský,
vedoucí odboru Správa dat o síti,
ČEZ Distribuce, a. s.

Přílohy

1. Situační výkres zájmového území
2. Podmínky pro provádění činností v ochranných pásmech energetických zařízení



SKUPINA ČEZ – GENERÁLNÍ PARTNER ČESKÉHO OLYMPIJSKÉHO TÝMU 2001–2016

ČEZ Distribuce, a.s.

Děčín, Děčín IV-Podmokly, Teplická 874/8, PSČ 405 02 | IČ: 24729035, DIČ: CZ24729035 |
tel. zákaznické služby: 840 840 840, fax: +420 371 102 008, tel. poruchové služby: 840 850 860
e-mail: info@cezdistribuce.cz, www.cezdistribuce.cz | bank spoj.: KB Praha 35-4544580267/0100
zapsaná v obchodním rejstříku vedeném u Krajského soudu v Ústí nad Labem, oddíl B, vložka 2145
Zasílací adresa pro zákazníky: Guldenerova 2577/19, PSČ 303 03, Plzeň



PODMÍNKY PRO PROVÁDĚNÍ ČINNOSTÍ V OCHRANNÝCH PÁSMECH PODZEMNÍCH VEDENÍ

Ochranné pásmo podzemních vedení elektrizační soustavy do 110 kV včetně a vedení řídicí, měřicí a zabezpečovací techniky je stanoveno v §46, odst. (5), Zák. č. 458/2000 Sb. a činí 1 metr po obou stranách krajního kabelu kabelové trasy, nad 110 kV činí 3 metry po obou stranách krajního kabelu.

V ochranném pásmu podzemního vedení je podle §46 odst. (8) a (10) zakázáno:

- a) zřizovat bez souhlasu vlastníka těchto zařízení stavby či umisťovat konstrukce a jiná podobná zařízení, jakož i uskladňovat hořlavé a výbušné látky,
- b) provádět bez souhlasu vlastníka zemní práce,
- c) provádět činnosti, které by mohly ohrozit spolehlivost a bezpečnost provozu těchto zařízení nebo ohrozit život, zdraví či majetek osob,
- d) provádět činnosti, které by znemožňovaly nebo podstatně znesnadňovaly přístup k těmto zařízením,
- e) vysazovat trvalé porosty a přejíždět vedení těžkými mechanismy.

Pokud stavba nebo stavební činnost zasahuje do ochranného pásma podzemního vedení, je třeba požádat o písemný souhlas vlastníka nebo provozovatele tohoto zařízení na základě §46, odst. (8) a (11) Zákona č. 458/2000 Sb.

V ochranných pásmech podzemních vedení je třeba dále dodržovat následující podmínky:

1. Dodavatel prací musí před zahájením prací zajistit vytýčení podzemního zařízení a prokazatelně seznámit pracovníky, jichž se to týká, s jejich polohou a upozornit na odchylky od výkresové dokumentace.
2. Výkopové práce do vzdálenosti 1 metr od osy (krajního) kabelu musí být prováděny ručně. V případě provedení sond (ručně) může být tato vzdálenost snížena na 0,5 metru.
3. Zemní práce musí být prováděny v souladu s ČSN 73 6133 Návrh a provádění zemního tělesa pozemních komunikací a při zemních pracích musí být dodrženo Nařízení vlády č. 591/2006 Sb., o bližších minimálních požadavcích na bezpečnost a ochranu zdraví při práci na staveništích.
4. Místa křížení a souběhy ostatních zařízení se zařízeními energetiky musí být vyprojektovány a provedeny zejména dle ČSN 73 6005, ČSN EN 50 341-1,2, ČSN EN 50341-3, ČSN EN 50423-1, ČSN 33 2000-5-52 a PNE 34 1050.
5. Dodavatel prací musí oznámit příslušnému provozovateli distribuční soustavy zahájení prací minimálně 3 pracovní dny předem.
6. Při potřebě přejíždění trasy podzemních vedení vozidly nebo mechanismy je třeba po dohodě s provozovatelem provést dodatečnou ochranu proti mechanickému poškození.
7. Je zakázáno manipulovat s obnaženými kabely pod napětím. Odkryté kabely musí být za vypnutého stavu řádně vyvěšeny, chráněny proti poškození a označeny výstražnou tabulkou dle ČSN ISO 3864.
8. Před záhozem kabelové trasy musí být provozovatel kabelu vyzván ke kontrole uložení. Pokud toto organizace provádějící zemní práce neprovede, vyhrazuje si provozovatel distribuční soustavy právo nechat inkriminované místo znovu odkryt.
9. Při záhozu musí být zemina pod kabely řádně udusána, kabely zapískovány a provedeno krytí proti mechanickému poškození.
10. Bez předchozího souhlasu je zakázáno snižovat nebo zvyšovat vrstvu zeminy nad kabelem.
11. Každé poškození zařízení provozovatele distribuční soustavy musí být okamžitě nahlášeno na Linku pro hlášení poruch Skupiny ČEZ, společnosti ČEZ Distribuce, a. s., 840 850 860, která je Vám k dispozici 24 hodin denně, 7 dní v týdnu.
12. Ukončení stavby musí být neprodleně ohlášeno příslušnému provoznímu útvaru.
13. Po dokončení stavby provozovatel distribuční soustavy nesouhlasí s vyhlášením ochranného pásma nových rozvodů, které jsou budovány, protože se již jedná o práce v ochranném pásmu zařízení provozovatele distribuční soustavy. Případné opravy nebo rekonstrukce na svém zařízení nebude provozovatel distribuční soustavy provádět na výjimku z ochranného pásma nebo na základě souhlasu s činností v tomto pásmu.

Případné nedodržení uvedených podmínek bude řešeno příslušným stavebním úřadem nebo nahlášeno Státní energetické inspekci v souladu s §93, Zákona č. 458/2000 Sb. jako porušení zákazu provádět činnosti v ochranných pásmech dle §46 téhož zákona.



PODMÍNKY PRO PROVÁDĚNÍ ČINNOSTÍ V OCHRANNÝCH PÁSMECH NADZEMNÍCH VEDENÍ

Ochranné pásmo nadzemního vedení podle §46, odst. (3), Zák. č. 458/2000 Sb. je souvislý prostor vymezený svislými rovinami vedenými po obou stranách vedení ve vodorovné vzdálenosti měřené kolmo na vedení, které činí od krajního vodiče vedení na obě jeho strany:

- a) u napětí nad 1 kV a do 35 kV včetně
 - i) pro vodiče bez izolace 7 metrů (resp. 10 metrů u zařízení postaveného do 31. 12. 1994),
 - ii) pro vodiče s izolací základní 2 metry,
 - iii) pro závěsná kabelová vedení 1 metr;
- b) u napětí nad 35 kV do 110 kV včetně: 12 metrů (resp. 15 metrů u zařízení postaveného do 31. 12. 1994).

Poznámka:

Nadzemní vedení nízkého napětí (do 1 kV) není chráněno ochranným pásmem. Při činnostech prováděných v jeho blízkosti (práce v blízkosti) je nutné dodržet vzdálenosti dané ČSN EN 50110-1 ed. 2.

V ochranném pásmu nadzemního vedení je podle §46 odst. (8) a (9) zakázáno:

1. zřizovat bez souhlasu vlastníka těchto zařízení stavby či umisťovat konstrukce a jiná podobná zařízení, jakož i uskladňovat hořlavé a výbušné látky,
2. provádět bez souhlasu vlastníka zemní práce,
3. provádět činnosti, které by mohly ohrozit spolehlivost a bezpečnost provozu těchto zařízení nebo ohrozit život, zdraví či majetek osob,
4. provádět činnosti, které by znemožňovaly nebo podstatně znesnadňovaly přístup k těmto zařízením,
5. vysazovat chmelnice a nechávat růst porosty nad výšku 3 metry.

Pokud stavba nebo stavební činnost zasahuje do ochranného pásma nadzemního vedení, je třeba požádat o písemný souhlas vlastníka nebo provozovatele tohoto zařízení na základě §46, odst. (8) a (11) Zákona č. 458/2000 Sb.

V ochranných pásmech nadzemních vedení je třeba dále dodržovat následující podmínky:

1. Při pohybu nebo pracích v blízkosti elektrického vedení vysokého napětí se nesmí osoby, předměty, prostředky nemající povahu jeřábu přiblížit k živým částem - vodičům blíže než 2 metry (dle ČSN EN 50110-1).
2. Jeřáby a jim podobná zařízení musí být umístěny tak, aby v kterékoli poloze byly všechny jejich části mimo ochranné pásmo vedení a musí být zamezeno vymrštění lana.
3. Je zakázáno stavět budovy nebo jiné objekty v ochranných pásmech nadzemních vedení vysokého napětí.
4. Je zakázáno, provádět veškeré pozemní práce, při kterých by byla narušena stabilita podpěrných bodů - sloupů nebo stožárů.
5. Je zakázáno upevňovat antény, reklamy, ukazatele apod. pod, přes nebo přímo na stožáry elektrického vedení.
6. Dodavatel prací musí prokazatelně seznámit své pracovníky, jichž se to týká s ČSN EN 50110-1.
7. Pokud není možné dodržet body č. 1 až 4, je možné požádat příslušný provozní útvar provozovatele distribuční soustavy o další řešení (zajištění odborného dohledu pracovníka s elektrotechnickou kvalifikací dle Vyhlášky č. 50/78 Sb., vypnutí a zajištění zařízení, zaizolování živých částí...), pokud nejsou tyto podmínky již součástí jiného vyjádření ke konkrétní stavbě.
8. V případě požadavku na vypnutí zařízení po nezbytnou dobu provádění prací je nutné požádat minimálně 25 dní před požadovaným termínem. V případě vedení nízkého napětí je možné též požádat o zaizolování části vedení.

Při práci v ochranném pásmu nutno respektovat technické normy, zejména PNE 33 3301 a ČSN EN 50423-1.

Případné nedodržení uvedených podmínek bude řešeno příslušným stavební úřadem nebo nahlášeno Státní energetické inspekci v souladu s §93, Zákona č. 458/2000 Sb. jako porušení zákazu provádět činností v ochranných pásmech dle §46 téhož zákona.



PODMÍNKY PRO PROVÁDĚNÍ ČINNOSTÍ V OCHRANNÝCH PÁSMECH ELEKTRICKÝCH STANIC

Ochranné pásmo elektrické stanice je stanoveno v §46, odst. (6), Zák. č. 458/2000 Sb. a je vymezeno svislými rovinami vedenými ve vodorovné vzdálenosti:

- a) u venkovních el. stanic a dále stanic s napětím větším než 52 kV v budovách 20 metrů od oplocení nebo od vnějšího líce obvodového zdiva,
- b) u stožárových elektrických stanic a věžových stanic s venkovním přívodem s převodem napětí z úrovně nad 1 kV a menší než 52 kV na úroveň nízkého napětí 7 m od vnější hrany půdorysu stanice ve všech směrech,
- c) u kompaktních a zděných el. stanic s převodem napětí z úrovně nad 1 kV a menší než 52 kV na úroveň nízkého napětí 2 metry od vnějšího pláště stanice ve všech směrech,
- d) u vestavěných el. stanic 1 metr od obestavění.

V ochranném pásmu elektrické stanice je podle §46 odst. (8) a (10) zakázáno:

1. zřizovat bez souhlasu vlastníka těchto zařízení stavby či umisťovat konstrukce a jiná podobná zařízení, jakož i uskladňovat hořlavé a výbušné látky,
2. provádět bez souhlasu vlastníka zemní práce,
3. provádět činnosti, které by mohly ohrozit spolehlivost a bezpečnost provozu těchto zařízení nebo ohrozit život, zdraví či majetek osob,
4. provádět činnosti, které by znemožňovaly nebo podstatně znesnadňovaly přístup k těmto zařízením.

Pokud stavba nebo stavební činnost zasahuje do ochranného pásma elektrické stanice, je třeba požádat o písemný souhlas vlastníka nebo provozovatele tohoto zařízení na základě §46, odst. (8) a (11) Zákona č. 458/2000 Sb.

V ochranném pásmu elektrické stanice je dále zakázáno provádět činnosti, které by mohly mít za následek ohrožení bezpečnosti a spolehlivosti provozu stanice nebo zmenšující či podstatně znesnadňující její obsluhu a údržbu a to zejména:

1. provádět výkopové práce ohrožující zaústění podzemních vedení vysokého a nízkého napětí nebo stabilitu stavební části el. stanice (viz. podmínky pro činnosti v ochranných pásmech podzemního vedení),
2. skladovat či umisťovat předměty bránící přístupu do elektrické stanice nebo k rozvaděčům vysokého nebo nízkého napětí,
3. umisťovat antény, reklamy, ukazatele apod.,
4. zřizovat oplocení, které by znemožnilo obsluhu el. stanice.

Případné nedodržení uvedených podmínek bude řešeno příslušným stavebním úřadem nebo nahlášeno Státní energetické inspekci v souladu s §93, Zákona č. 458/2000 Sb. jako porušení zákazu provádět činnosti v ochranných pásmech dle §46 téhož zákona.



Platí pouze se sdělením číslo 0100371126.

Zakreslené polohy zařízení v příloze jsou pouze informativní.

Situační výkres zájmového území (klad mapových listů)



LEGENDA

	Podzemní vedení NN do 1kV		Stanice do 52 kV - stožárová
	Nadzemní vedení NN do 1kV		Stanice do 52 kV - zděná
	Podzemní vedení VN do 35 kV		Transformovna (nad 52 kV)
	Nadzemní vedení VN do 35 kV		Probíhající investice ČEZ Distribuce
	Podzemní vedení VVN 110kV		Stanice ČEZ Distribuce ve výstavbě
	Nadzemní vedení VVN 110kV		Zařízení ČEZ Distribuce ve výstavbě
	NN přívod odběratele		Hranice katastrálního území
	Cizí energetické vedení		
	Zájmové území		



Platí pouze se sdělením číslo 0100371126.

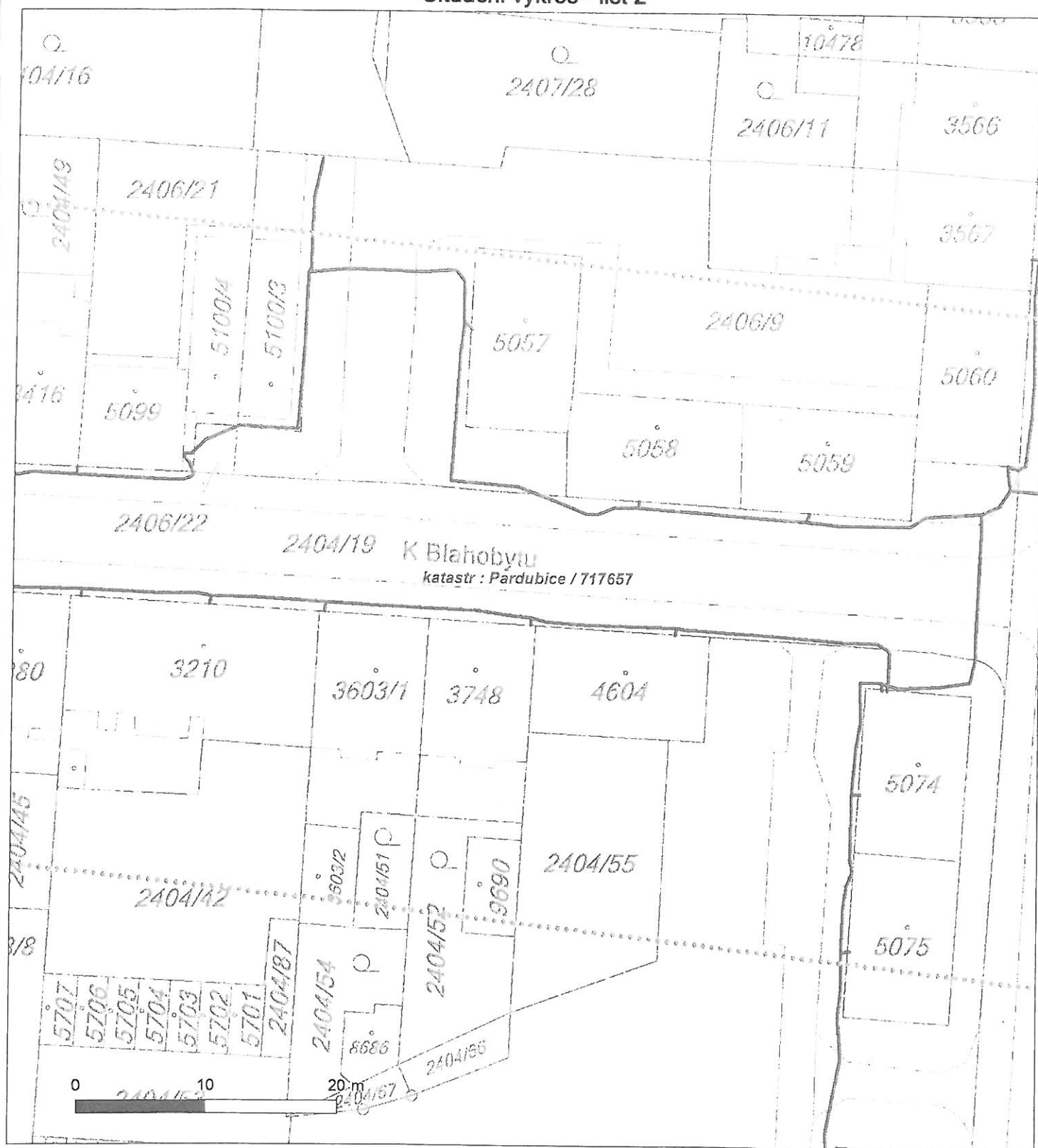
Zakreslené polohy zařízení v příloze jsou pouze informativní.

Situační výkres - list 1



Zakreslené polohy zařízení v příloze jsou pouze informativní.

Situační výkres - list 2



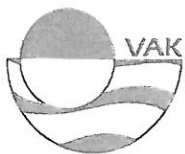


Platí pouze se sdělením číslo 0100371126.

Zakreslené polohy zařízení v příloze jsou pouze informativní.

Situační výkres - list 4





VODOVODY A KANALIZACE PARDUBICE, a.s.

Teplého 2014, 530 02 Pardubice, Česká republika

IČO:60108631; OR KS V HK oddíl B, vložka 999

25-02-2015
34701/05/167

VÁŠ DOPIS:

ZE DNE: 30.1.2015

NAŠE ZNAČKA: ŠI/15/v,k/39

VYŘIZUJE: Šlaisová

DATUM: 19.2.2015

Multiaqua s.r.o.

Veverkova 1343

500 02 Hradec Králové

Věc: Pardubice, K Blahobytu – kanalizace - vyjádření k existenci stávajících sítí

V příloze zasíláme situaci s orientačním zákresem stávajícího vodovodu a kanalizace.

K návrhu a realizaci máme následující připomínky:

1. Před zahájením prací si požádejte středisko vodovodů a středisko kanalizací o vytyčení trasy vodovodního a kanalizačního potrubí.
2. Požadujeme dodržet min. ochranné pásmo vodovodu, které je vymezeno vodorovnou vzdáleností od vnějšího líce stěny potrubí na každou stranu do průměru 500 mm včetně 1,5 m a od průměru 500 mm 2,5 m. V ochranném pásmu se nesmí provádět stavby, umísťovat konstrukce, vysazovat trvalé porosty, provádět skládky a provádět terénní úpravy. V ochranném pásmu vodovodu nelze hutnit či beranit.
3. Na hydranty a traťová šoupata nesmí být ukládán materiál z výkopu. Veškeré armatury a tvarovky musí být po celou dobu výstavby zabezpečeny proti poškození těžkými vozidly.
4. Během stavby nesmí dojít k omezení přístupu ani příjezdu k vodovodnímu rozvodu a zařízení, jehož provozuschopnost nesmí být stavbou ohrožena. Stavební materiál nebude ukládán v okolí trasy vodovodu.
5. Veškeré poklopy, které budou stavbou dotčeny, musí být na náklady investora osazeny do úrovně budoucí nivelety.

Toto vyjádření neslouží pro potřeby územního a stavebního řízení.

S pozdravem

Ing. Pavel Jáhousěk
vedoucí provozně-technického oddělení

VODOVODY A KANALIZACE
PARDUBICE, a.s.
Teplého 2014, 530 02 PARDUBICE
IČO 60108631
OR KS V HK oddíl B, vložka 999

Na vědomí: VAK Pce – Ing. Štorek, p. Kouřil

TEL. 466 798 447

FAX. 466 304 643

e-mail: romana.slaisova@vakpce.cz

www.vakpce.cz

BANKOVNÍ SPOJENÍ

ČSOB, a.s.

17699313/0300

IČO

60108631

DIČ

CZ60108631



**VYJÁDŘENÍ O EXISTENCI SÍTĚ ELEKTRONICKÝCH KOMUNIKACÍ
A VŠEOBECNÉ PODMÍNKY OCHRANY SÍTĚ ELEKTRONICKÝCH KOMUNIKACÍ
SPOLEČNOSTI O2 CZECH REPUBLIC A.S.**

vydané podle § 101 zákona č. 127/2005 Sb., o elektronických komunikacích a o změně některých souvisejících zákonů (zákon o elektronických komunikacích), ve znění pozdějších předpisů a § 161 zákona č. 183/2006 Sb., o územním plánování a stavebním řádu (stavební zákon) či dle dalších příslušných právních předpisů

Číslo jednací: 519068/15

Číslo žádosti: 0115 292 904

Důvod vydání Vyjádření: Předprojektová příprava, prodej-koupě nemovitosti

Platnost tohoto Vyjádření končí dne: 29. 1. 2017.

Žadatel	Multiaqua s.r.o.	
Stavebník	Multiaqua s.r.o.	
Název akce	Pardubice, ul. K Blahobytu - kanalizace	
Zájmové území	Okres	Pardubice
	Obec	Pardubice
	Kat. území / č. parcely	Pardubice

Žadatel shora označenou žádostí určil a vyznačil zájmové území, jakož i stanovil důvod pro vydání Vyjádření o existenci sítě elektronických komunikací a Všeobecných podmínek ochrany sítě elektronických komunikací společnosti O2 Czech Republic a.s. (dále jen *Vyjádření*).

Na základě určení a vyznačení zájmového území žadatelem a na základě stanovení důvodu pro vydání *Vyjádření* vydává společnost O2 Czech Republic a.s. následující *Vyjádření*:

Ve vyznačeném zájmovém území se nachází síť elektronických komunikací společnosti O2 Czech Republic a.s. (dále jen SEK) nebo její ochranné pásmo.

Existence a poloha SEK je zakreslena v příloženém výřezu/výřezech z účelové mapy SEK společnosti O2 Czech Republic a.s.. Ochranné pásmo SEK je v souladu s ustanovením § 102 zákona č. 127/2005 Sb., o elektronických komunikacích a o změně některých souvisejících zákonů stanoveno rozsahem 1,5 m po stranách krajního vedení SEK a není v příloženém výřezu/výřezech z účelové mapy SEK společnosti O2 Czech Republic a.s. vyznačeno (dále jen *Ochranné pásmo*).

(1) *Vyjádření* je platné pouze pro zájmové území určené a vyznačené žadatelem, jakož i pro důvod vydání *Vyjádření* stanovený žadatelem v žádosti.

Žadatel není oprávněn toto *Vyjádření*, jakož i přílohy jež jsou součástí tohoto *Vyjádření*, použít pro účely územního řízení, stavebního řízení, či pro jakékoliv jiné řízení před správním orgánem, kde by mohla být stanovena povinnost žadatele předložit vyjádření vlastníka technické infrastruktury ve smyslu ustanovení § 161 zákona č. 183/2006 Sb. o územním plánování a stavebním řádu.

Vyjádření pozbývá platnosti uplynutím doby platnosti v tomto *Vyjádření* uvedeně, změnou rozsahu zájmového území či změnou důvodu vydání *Vyjádření* uvedeného v žádosti, nesplněním povinnosti stavebníka dle bodu (2) tohoto *Vyjádření*, a nebo pokud se žadatel či stavebník bezprostředně před zahájením realizace stavby ve vyznačeném zájmovém území prokazatelně neujistí u společnosti O2 Czech Republic a.s. o tom, zda toto *Vyjádření* v době bezprostředně předcházející zahájení realizace stavby ve vyznačeném zájmovém území stále odpovídá skutečnosti, to vše v závislosti na tom, která ze skutečností rozhodná pro pozbytí platnosti tohoto *Vyjádření* nastane nejdříve.



Číslo jednací: 519068/15

Číslo žádosti: 0115 292 904

(2) Stavebník, nebo jím pověřená třetí osoba, je povinen bez zbytečného odkladu poté, kdy zjistil, že jeho záměr, pro který podal shora označenou žádost, je v kolizi se *SEK* a nebo zasahuje do *Ochranného pásma SEK*, nejpozději však před počátkem zpracování projektové dokumentace stavby, která koliduje se *SEK* a nebo zasahuje do *Ochranného pásma SEK*, vyzvat společnost *O2 Czech Republic a.s.* ke stanovení konkrétních podmínek ochrany *SEK*, bude-li stanovení takových konkrétních podmínek třeba, případně k přeložení *SEK*, a to v pracovní dny od 8:00 do 15:00, prostřednictvím zaměstnance společnosti *O2 Czech Republic a.s.* pověřeného ochranou sítě - Roman Ďuriš, tel.: 495 552 882, 602 482 995, e-mail: roman.duris@o2.cz (dále jen *POS*).

(3) Přeložení *SEK* zajistí její vlastník, společnost *O2 Czech Republic a.s.*. Stavebník, který vyvolal překládku *SEK* je dle ustanovení § 104 odst. 17 zákona č. 127/2005 Sb., o elektronických komunikacích a o změně některých souvisejících zákonů povinen uhradit společnosti *O2 Czech Republic a.s.* veškeré náklady na nezbytné úpravy dotčeného úseku *SEK*, a to na úrovni stávajícího technického řešení.

(4) Pro účely přeložení *SEK* dle bodu (3) tohoto Vyjádření je stavebník povinen uzavřít se společností *O2 Czech Republic a.s.* Smlouvu o realizaci překládky *SEK*.

(5) Bez ohledu na všechny shora v tomto Vyjádření uvedené skutečnosti je stavebník, nebo jím pověřená třetí osoba povinen řídit se Všeobecnými podmínkami ochrany *SEK* společnosti *O2 Czech Republic a.s.*, které jsou nedílnou součástí tohoto Vyjádření.

(6) Společnost *O2 Czech Republic a.s.* prohlašuje, že žadateli byly pro jím určené a vyznačené zájmové území poskytnuty veškeré, ke dni podání shora označené žádosti, dostupné informace o *SEK*.

(7) Žadateli převzetím tohoto Vyjádření vzniká povinnost poskytnuté informace a data užít pouze k účelu, pro který mu byla tato poskytnuta. Žadatel není oprávněn poskytnuté informace a data rozmnožovat, rozšiřovat, pronajímat, půjčovat či jinak užívat bez souhlasu společnosti *O2 Czech Republic a.s.*. V případě porušení těchto povinností vznikne žadateli odpovědnost vyplývající z platných právních předpisů, zejména předpisů práva autorského.

V případě dotazů k Vyjádření lze kontaktovat společnost *O2 Czech Republic a.s.* na asistenční lince 14 111.

Přílohami Vyjádření jsou:

- Všeobecné podmínky ochrany *SEK* společnosti *O2 Czech Republic a.s.*
- Situační výkres (obsahuje zájmové území určené a vyznačené žadatelem a výřezy účelové mapy *SEK*)
- Informace k vytyčení *SEK*

Vyjádření vydala společnost *O2 Czech Republic a.s.* dne: 29. 1. 2015.

O2 Czech Republic a.s.
Za Brumlovkou 266/2
140 22 Praha 4
DIČ: CZ60193336

697



Všeobecné podmínky ochrany SEK společnosti O2 Czech Republic a.s.

I. Obecná ustanovení

1. Stavebník, nebo jím pověřená třetí osoba, je povinen při provádění jakýchkoliv činností, zejména stavebních nebo jiných prací, při odstraňování havárií a projektování staveb, řídit se platnými právními předpisy, technickými a odbornými normami (včetně doporučených), správnou praxí v oboru stavebnictví a technologickými postupy a učinit veškerá opatření nezbytná k tomu, aby nedošlo k poškození nebo ohrožení sítě elektronických komunikací ve vlastnictví společnosti *O2 Czech Republic a.s.* a je výslovně srozuměn s tím, že *SEK* jsou součástí veřejné komunikační sítě, jsou zajišťovány ve veřejném zájmu a jsou chráněny právními předpisy.

2. Při jakékoliv činnosti v blízkosti vedení *SEK* je stavebník, nebo jím pověřená třetí osoba, povinen respektovat ochranné pásmo *SEK* tak, aby nedošlo k poškození nebo zamezení přístupu k *SEK*. Při křížení nebo souběhu činností se *SEK* je povinen řídit se platnými právními předpisy, technickými a odbornými normami (včetně doporučených), správnou praxí v oboru stavebnictví a technologickými postupy. Při jakékoliv činnosti ve vzdálenosti menší než 1,5 m od krajního vedení vyznačené trasy podzemního vedení *SEK* (dále jen *PVSEK*) nesmí používat mechanizačních prostředků a nevhodného nářadí.

3. Pro případ porušení kterékoliv z povinností stavebníka, nebo jím pověřené třetí osoby, založené Všeobecnými podmínkami ochrany *SEK* společnosti *O2 Czech Republic a.s.* je stavebník, nebo jím pověřená třetí osoba, odpovědný za veškeré náklady a škody, které společnosti *O2 Czech Republic a.s.* vzniknou porušením jeho povinností.

4. V případě, že budou zemní práce zahájeny po uplynutí doby platnosti tohoto Vyjádření, nelze toto Vyjádření použít jako podklad pro vytyčení a je třeba požádat o vydání nového Vyjádření.

5. Bude-li žadatel na společnosti *O2 Czech Republic a.s.* požadovat, aby se jako účastník správního řízení, pro jehož účely bylo toto Vyjádření vydáno, vzdala práva na odvolání proti rozhodnutí vydanému ve správním řízení, pro jehož účely bylo toto Vyjádření vydáno, je povinen kontaktovat *POS*.

II. Součinnost stavebníka při činnostech v blízkosti SEK

1. Započetí činnosti je stavebník, nebo jím pověřená třetí osoba, povinen oznámit *POS*. Oznámení bude obsahovat číslo Vyjádření, k němuž se vztahují tyto podmínky.

2. Před započatím zemních prací či jakékoliv jiné činnosti je stavebník, nebo jím pověřená třetí osoba, povinen zajistit vyznačení tras *PVSEK* na terénu dle polohopisné dokumentace. S vyznačenou trasou *PVSEK* prokazatelně seznámí všechny osoby, které budou a nebo by mohly činnosti provádět.

3. Stavebník, nebo jím pověřená třetí osoba, je povinen upozornit jakoukoliv třetí osobu, jež bude provádět zemní práce, aby zjistila nebo ověřila stranovou a hloubkovou polohu *PVSEK* příčnými sondami, a je srozuměn s tím, že možná odchylka uložení středu trasy *PVSEK*, stranová i hloubková, činí +/- 30 cm mezi skutečným uložením *PVSEK* a polohovými údaji ve výkresové dokumentaci.

4. Při provádění zemních prací v blízkosti *PVSEK* je stavebník, nebo jím pověřená třetí osoba, povinen postupovat tak, aby nedošlo ke změně hloubky uložení nebo prostorového uspořádání *PVSEK*. Odkryté *PVSEK* je stavebník, nebo jím pověřená třetí osoba, povinen zabezpečit proti prověšení, poškození a odcizení.

5. Při zjištění jakéhokoliv rozporu mezi údaji v projektové dokumentaci a skutečností je stavebník, nebo jím pověřená třetí osoba, povinen bez zbytečného odkladu přerušit práce a zjištění rozporu oznámit *POS*. V přerušovaných pracích lze pokračovat teprve poté, co od *POS* prokazatelně obdržel souhlas k pokračování v pracích.

6. V místech, kde *PVSEK* vystupuje ze země do budovy, rozváděče, na sloup apod. je stavebník, nebo jím pověřená třetí osoba, povinen vykonávat zemní práce se zvýšenou mírou opatrnosti s ohledem na ubývající krytí nad *PVSEK*. Výkopové práce v blízkosti sloupů nadzemního vedení *SEK* (dále jen *NVSEK*) je povinen provádět v takové vzdálenosti, aby nedošlo k narušení jejich stability, to vše za dodržení platných právních předpisů, technických a odborných norem, správnou praxí v oboru stavebnictví a technologických postupů.



7. Při provádění zemních prací, u kterých nastane odkrytí *PVSEK*, je povinen stavebník, nebo jím pověřená třetí osoba před zakrytím *PVSEK* vyzvat *POS* ke kontrole. Zához je oprávněn provést až poté, kdy prokazatelně obdržel souhlas *POS*.

8. Stavebník, nebo jím pověřená třetí osoba, není oprávněn manipulovat s kryty kabelových komor a vstupovat do kabelových komor bez souhlasu společnosti *O2 Czech Republic a.s.*

9. Stavebník, nebo jím pověřená třetí osoba, není oprávněn trasu *PVSEK* mimo vozovku přejíždět vozidly nebo stavební mechanizací, a to až do doby, než *PVSEK* řádně zabezpečí proti mechanickému poškození. Stavebník, nebo jím pověřená třetí osoba, je povinen projednat s *POS* způsob mechanické ochrany trasy *PVSEK*. Při přepravě vysokého nákladu nebo mechanizace pod trasou *NVSEK* je stavebník, nebo jím pověřená třetí osoba, povinen respektovat výšku *NVSEK* nad zemí.

10. Stavebník, nebo jím pověřená třetí osoba, není oprávněn na trase *PVSEK* (včetně ochranného pásma) jakkoliv měnit nivcleto terénu, vysazovat trvalé porosty ani měnit rozsah a konstrukci zpevněných ploch (např. komunikací, parkovišť, vjezdů aj.).

11. Stavebník, nebo jím pověřená třetí osoba, je povinen manipulační a skladové plochy zřizovat v takové vzdálenosti od *NVSEK*, aby činnosti na/v manipulačních a skladových plochách nemohly být vykonávány ve vzdálenost menší než 1m od *NVSEK*.

12. Stavebník, nebo jím pověřená třetí osoba, je povinen obrátit se na *POS* v průběhu stavby, a to ve všech případech, kdy by i nad rámec těchto Všeobecných podmínek ochrany *SEK* společnosti *O2 Czech Republic a.s.* mohlo dojít ke střetu stavby se *SEK*.

13. Stavebník, nebo jím pověřená třetí osoba, není oprávněn užívat, přemísťovat a odstraňovat technologické, ochranné a pomocné prvky *SEK*.

14. Stavebník, nebo jím pověřená třetí osoba, není oprávněn bez předchozího projednání s *POS* jakkoliv manipulovat s případně odkrytými prvky *SEK*, zejména s ochrannou skříň optických spojek, optickými spojkami, technologickými rezervami či jakýmkoliv jiným zařízením *SEK*. Stavebník, nebo jím pověřená třetí osoba, je výslovně srozuměn s tím, že technologická rezerva představuje několik desítek metrů kabelu stočeného do kruhu a ochranou optické spojky je skříň o hraně cca 1m.

15. Stavebník, nebo jím pověřená třetí osoba, je povinen každé poškození či krádež *SEK* neprodleně od okamžiku zjištění takové skutečnosti, oznámit *POS* nebo poruchové službě společnosti *O2 Czech Republic a.s.*, telefonní číslo 800 184 084, pro oblast Praha lze užít telefonní číslo 241 400 500.

III. Práce v objektech a odstraňování objektů

1. Stavebník, nebo jím pověřená třetí osoba, je povinen před zahájením jakýchkoliv prací v budovách a jiných objektech, kterými by mohl ohrozit stávající *SEK*, prokazatelně kontaktovat *POS* a zajistit u společnosti *O2 Czech Republic a.s.* bezpečné odpojení *SEK*.

2. Při provádění činností v budovách a jiných objektech je stavebník, nebo jím pověřená třetí osoba, povinen v souladu s právními předpisy, technickými a odbornými normami (včetně doporučených), správnou praxí v oboru stavebnictví a technologickými postupy provést mimo jiné průzkum vnějších i vnitřních vedení *SEK* na omítce i pod ní.

IV. Součinnost stavebníka při přípravě stavby

1. Pokud by činností stavebníka, nebo jím pověřené třetí osoby, k níž je třeba povolení správního orgánu dle zvláštního právního předpisu, mohlo dojít k ohrožení či omezení *SEK*, je stavebník, nebo jím pověřená třetí osoba, povinen kontaktovat *POS* a předložit zakreslení *SEK* do příslušné dokumentace stavby (projektové, realizační, koordinační atp.).

2. V případě, že pro činnosti stavebníka, nebo jím pověřené třetí osoby, není třeba povolení správního orgánu dle zvláštního právního předpisu, je stavebník, nebo jím pověřená třetí osoba, povinen předložit zakreslení trasy *SEK* i s příslušnými kótami do zjednodušené dokumentace (katastrální mapa, plánec), ze které bude zcela patrná míra dotčení *SEK*.

3. Při projektování stavby, rekonstrukce či přeložky vedení a zařízení silových elektrických sítí, elektrických trakcí vlaků a tramvají, nejpozději však před zahájením správného řízení ve věci povolení stavby, rekonstrukce či přeložky vedení a zařízení silových elektrických sítí, elektrických trakcí vlaků a tramvají, je stavebník, nebo jím pověřená třetí osoba, povinen provést výpočet rušivých vlivů, zpracovat ochranná opatření a předat je POS. Stavebník, nebo jím pověřená třetí osoba, není oprávněn do doby, než obdrží od POS vyjádření k návrhu opatření, zahájit činnost, která by mohla způsobit ohrožení či poškození SEK. Způsobem uvedeným v předchozí větě je stavebník, nebo jím pověřená třetí osoba, povinen postupovat také při projektování stavby, rekonstrukce či přeložky produktovodů s katodovou ochranou.

4. Při projektování stavby, při rekonstrukci, která se nachází v ochranném pásmu radiových tras společnosti O2 Czech Republic a.s. a překračuje výšku 15 m nad zemským povrchem, a to včetně dočasných objektů zařízení stavenišť (jeřáby, konstrukce, atd.), nejpozději však před zahájením správného řízení ve věci povolení takové stavby, je stavebník nebo jím pověřená třetí osoba, povinen kontaktovat POS za účelem projednání podmínek ochrany těchto radiových tras. Ochranné pásmo radiových tras v šíři 50m je zakresleno do situačního výkresu. Je tvořeno dvěma podélnými pruhy o šíři 25 m po obou stranách radiového paprsku v celé jeho délce, resp. 25 m kruhem kolem vysílacího radiového zařízení.

5. Pokud se v zájmovém území stavby nachází podzemní silnoproudé vedení (NN) společnosti O2 Czech Republic a.s. je stavebník, nebo jím pověřená třetí osoba, před zahájením správného řízení ve věci povolení správného orgánu k činnosti stavebníka, nebo jím pověřené třetí osoby, nejpozději však před zahájením stavby, povinen kontaktovat POS.

6. Pokud by navrhované stavby (produktovody, energovody aj.) svými ochrannými pásmy zasahovaly do prostoru stávajících tras a zařízení SEK, či do jejich ochranných pásem, je stavebník, nebo jím pověřená třetí osoba, povinen realizovat taková opatření, aby mohla být prováděna údržba a opravy SEK, a to i za použití mechanizace, otevřeného plamene a podobných technologií.

V. Křížení a souběh se SEK

1. Stavebník, nebo jím pověřená třetí osoba, je povinen v místech křížení PVSEK se sítěmi technické infrastruktury, pozemními komunikacemi, parkovacími plochami, vjezdy atp. ukládat PVSEK v zákonnými předpisy stanovené hloubce a chránit PVSEK chráničkami s přesahem minimálně 0.5 m na každou stranu od hrany křížení. Chráničku je povinen utěsnit a zamezit vnikání nečistot.

2. Stavebník nebo jím pověřená třetí osoba, je výslovně srozuměn s tím, že v případě, kdy hodlá umístit stavbu sjezdu či vjezdu, je povinen stavbu sjezdu či vjezdu umístit tak, aby metalické kabely SEK nebyly umístěny v hloubce menší než 0,6 m a optické nebyly umístěny v hloubce menší než 1 m. V případě, že stavebník, nebo jím pověřená osoba, není schopen zajistit povinnosti dle předchozí věty, je povinen kontaktovat POS.

3. Stavebník, nebo jím pověřená třetí osoba, je povinen základy (stavby, opěrné zdi, podezdívky apod.) umístit tak, aby dodržel minimální vodorovný odstup 1,5 m od krajního vedení, případně kontaktovat POS.

4. Stavebník, nebo jím pověřená třetí osoba, není oprávněn trasy PVSEK znepřístupnit (např. zabetonováním).

5. Stavebník, nebo jím pověřená třetí osoba, je při křížení a souběhu stavby nebo sítí technické infrastruktury s kabelovodem povinen zejména:

- pokud plánované stavby nebo trasy sítí technické infrastruktury budou umístěny v blízkosti kabelovodu ve vzdálenosti menší než 2 m nebo při křížení kabelovodu ve vzdálenosti menší než 0,5 m nad nebo kdekoli pod kabelovodem, předložit POS a následně projednat zakreslení v příčných řezech,
- do příčného řezu zakreslit také profil kabelové komory v případě, kdy jsou sítě technické infrastruktury či stavby umístěny v blízkosti kabelové komory ve vzdálenosti menší než 2 m,
- neumísťovat nad trasou kabelovodu v podélném směru sítě technické infrastruktury,
- předložit POS vypracovaný odborný statický posudek včetně návrhu ochrany tělesa kabelovodu pod stavbou, ve vjezdu nebo pod zpevněnou plochou,
- nezakrývat vstupy do kabelových komor, a to ani dočasně,
- projednat s POS, nejpozději ve fázi projektové přípravy, jakékoliv výkopové práce, které by mohly být vedeny v úrovni či pod úrovní kabelovodu nebo kabelové komory a veškeré případy, kdy jsou trajektorie podvrtné a protlaků ve vzdálenosti menší než 1,5 m od kabelovodu.



Informace k vytyčení SEK

V případě požadavku na vytyčení PVSEK společnosti O2 Czech Republic a.s. se, prosím, obračejte na společnosti uvedené níže.

O2 Czech Republic a.s. - středisko Čechy východ

se sídlem: Za Brumlovkou 266/2 140 22 Praha 4 - Michle

IČ: 60193336

DIČ: CZ60193336

kontakt: tel: 495554210 obslužná doba po-pa 7 - 15 hod

TEMO-TELEKOMUNIKACE, a.s. - výhradní dodavatel společnosti O2 Czech Republic a.s.

se sídlem: U Záběhlického zámku 233/15, 106 00 Praha 10

IČ: 25740253

DIČ: CZ25740253

kontakt: Nataša Králová, mobil: 602664636, e-mail: kralova@temo.cz, vytyceni@temo.cz

AZ GEONET - Pavel Kazda

se sídlem: Sedláčkova 1436/14, 500 02 Hradec Králové

IČ: 72885777

DIČ: CZ7308093045

kontakt: Pavel Kazda, mobil: 776020134, e-mail: azgeonct@seznam.cz

COM PLUS CZ, a.s.

se sídlem: Akademika Bedrny 365, 500 03 Hradec Králové

IČ: 25772104

DIČ: CZ25772104

kontakt: Help Desk: tel.: 472702123, mobil: 724150190, e-mail: helpdesk@complus.cz

technik: Cyril Belej tel.: 724 483 810, e-mail: cyril.belej@complus.cz

CONTENT, s.r.o.

se sídlem: Karlov 1246, 594 01 Velké Meziříčí, pobočka: Okružní 28/18, 591 01 Žďár nad Sázavou

IČ: 63492164

DIČ: CZ63492164

kontakt: Martin Kalina, tel/fax: 566521721, mobil: 777702117, e-mail: kalina@content-vm.cz, vytycenisiti@seznam.cz

ELTER, s.r.o.

se sídlem: Straněnská 1149, 539 01 Hlinsko

IČ: 49814419

DIČ: CZ49814419

kontakt: tel.: 469312100, mobil: 731115925, e-mail: elter.hlinsko@xaz.cz

Havel Stanislav, mobil: 736778264, Chadima Zdeněk, mobil: 731115933

EMP Pardubice s.r.o.

se sídlem: Erno Košťála 957, 530 12 Pardubice

IČ: 64793150

DIČ: CZ 64793150

kontakt: Bohumil Hubálek, mobil: 602492449, e-mail: emp.pce@seznam.cz

EMIPO-energomontáže s.r.o

se sídlem: U Větrolamu 5 568 02 Svitavy

IČ: 620 65 530

DIČ: CZ 620 65 530

kontakt: Ing. Dvořák Jaroslav, mobil: 724785113, e-mail: dvorakemipo@seznam.cz

Abraham Josef, mobil: 602173802, e-mail: dvorakemipo@seznam.cz

EUROSPÓJ, v.o.s.

se sídlem: Průmyslová 387, 530 03 Pardubice

IČ: 47473991

DIČ: CZ 47473991

kontakt: Jan Matějka, tel.: 466616101, mobil: 608111234, e-mail: eurospoj@eurospoj.cz,

Petr Borovec, tel.: 466616101, mobil: 603150066, e-mail: eurospoj@eurospoj.cz



Příloha k Vyjádření č.j.: 519068/15

Číslo žádosti: 0115 292 904

FEM - Miloš Fejfar

se sídlem: Lužany 141, 507 06 Lužany

IČ: 66315824

DIČ:

kontakt: Miloš Fejfar, fax: 493597087, mobil: 602413554, e-mail: fejfar.milos@seznam.cz

Karel Horský

se sídlem: Poličská 877/36, 568 02 Svitavy - Předměstí

IČ: 01377841

DIČ:

kontakt: Karel Horský, mobil: 602 483 023, e-mail: k.horsky.sy@gmail.com

K+K ELTEC, s.r.o.

se sídlem: Smetanova 997, 517 41 Kostelec nad Orlicí

IČ: 25277308

DIČ: CZ25277308

kontakt: Radovan Krsck, mobil: 603486395, e-mail: krsck@eltec.cz

Libor Kos

se sídlem: Horní Čermná 5, 561 56 Horní Čermná

IČ: 40156770

DIČ:

kontakt: Libor Kos, mobil: 737906322, e-mail: libor.kos@email.cz

Michlovský stavební s.r.o.

se sídlem: Salaš 99, 76351 Zlín

IČ: 27714080

DIČ: CZ 27714080

kontakt: STŘEDSKO HRADEC KRÁLOVÉ:

Aleš Klimt, mobil: 602482988, e-mail: klimt@michlovsky.cz

František Kadlec, mobil: 739 489991, e-mail: kadlec@michlovsky.cz

Vítězslav Škrabal, mobil: 725 277 773, e-mail: skrabal@michlovsky.cz

Milan Šulc

se sídlem: Jamné nad Orlicí 190, PSČ: 561 65

IČ: 73655678

DIČ:

kontakt: Ing. Milan Šulc, mobil: 602482975, e-mail: sulcmilan@seznam.cz

SECURITY PARTNER, s.r.o.

se sídlem: Na Plácku 1330, Kostelec nad Orlicí

IČ: 48152871

DIČ: CZ48152871

kontakt: Ing. Roland Ságner, mobil: 777778256, e-mail: sagner@xkomfort.cz

STARMON s.r.o.

se sídlem: Průmyslová 1880, 565 01 Choceň

IČ: 49285751

DIČ: CZ49285751

kontakt: Marek Bedrníček, mobil: 605003042, e-mail: bedrnicek@starmon.cz

SUPTel, a.s.

se sídlem: Hřbitovní 1322/15, 312 16 Plzeň

IČ: 25229397

DIČ: CZ25229397

kontakt: Vlastimil Koudelka, mobil: 725277777, e-mail: koudelka@suptel.cz

Telsit s.r.o.

se sídlem: K Dolíkám 125, 503 11 Hradec Králové 15

IČ: 62025384

DIČ: CZ62025384

kontakt: Petr Novák, mobil: 603592292, e-mail: novak@telsit.cz

Miroslav Kodrlec, mobil: 603593934, e-mail: kodrlec@telsit.cz



(optimalizováno pro tisk na formát A3)

Příloha k Vyjádření č.j.: 519068/15

Číslo žádosti: 0115 292 904

SITUAČNÍ VÝKRES - ZÁJMOVÉ ÚZEMÍ



0 100 m












LEGENDA:

--- hranice zájmového území k vyjádření

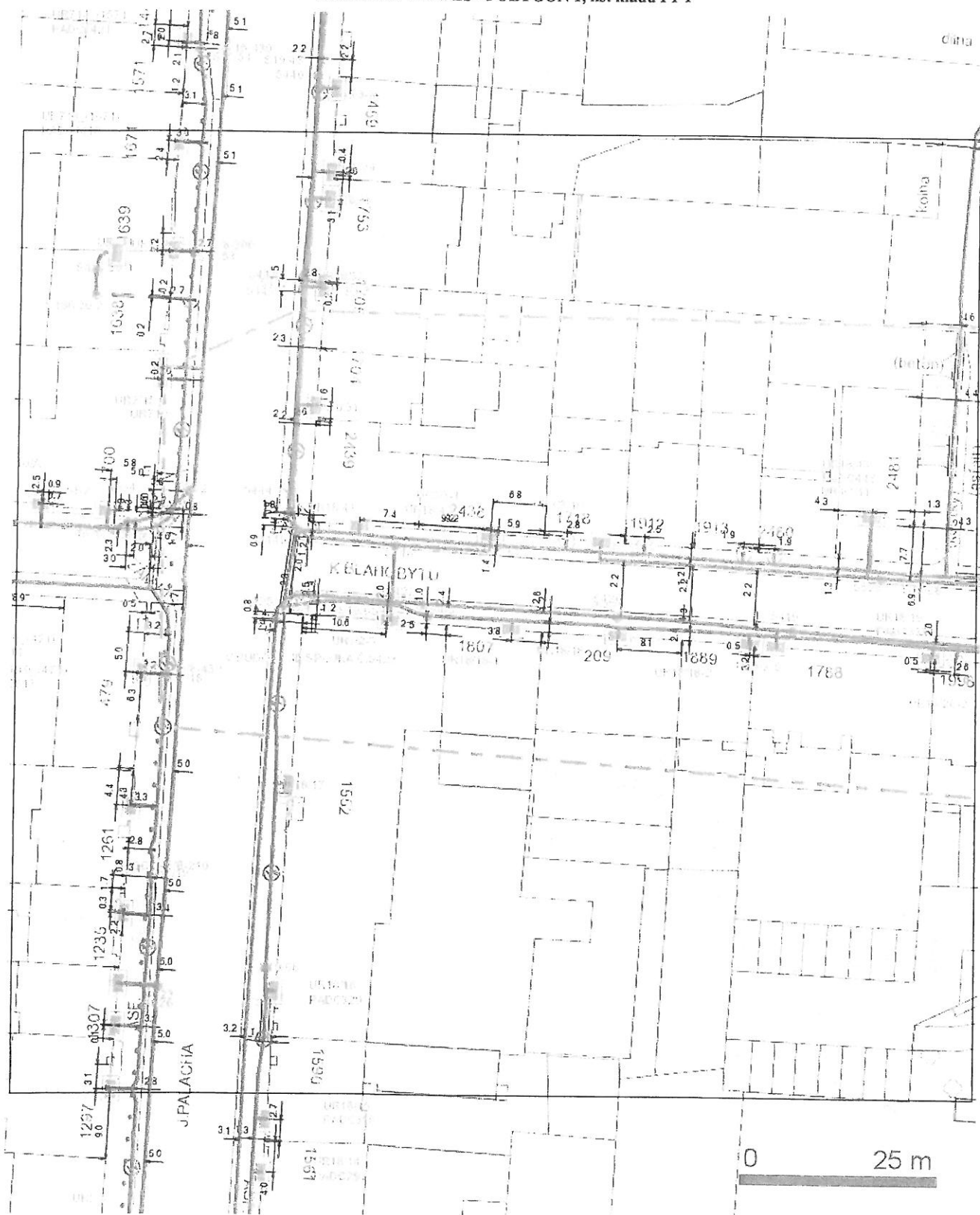
SITUAČNÍ VÝKRES - POLYGON 1



LEGENDA:

- | | | | |
|---|---|---|---|
|  | hranice zájmového území k vyjádření |  | nezaměřený průběh optického kabelu, HDPE |
|  | nn přípojka, území s nn přípojkou O2 |  | trubky nebo souběh optického a metalického kabelu |
|  | zaměřený průběh metalického kabelu |  | radiové síť, ochranné pásmo radiové síť |
|  | zaměřený průběh optického kabelu, HDPE trubky |  | podzemní síť |
|  | nebo souběh optického a metalického kabelu |  | kollektor, kabelovod |
|  | nezaměřený průběh metalického kabelu |  | podzemní síť cizí |
|  | nezaměřený průběh cizí | | |

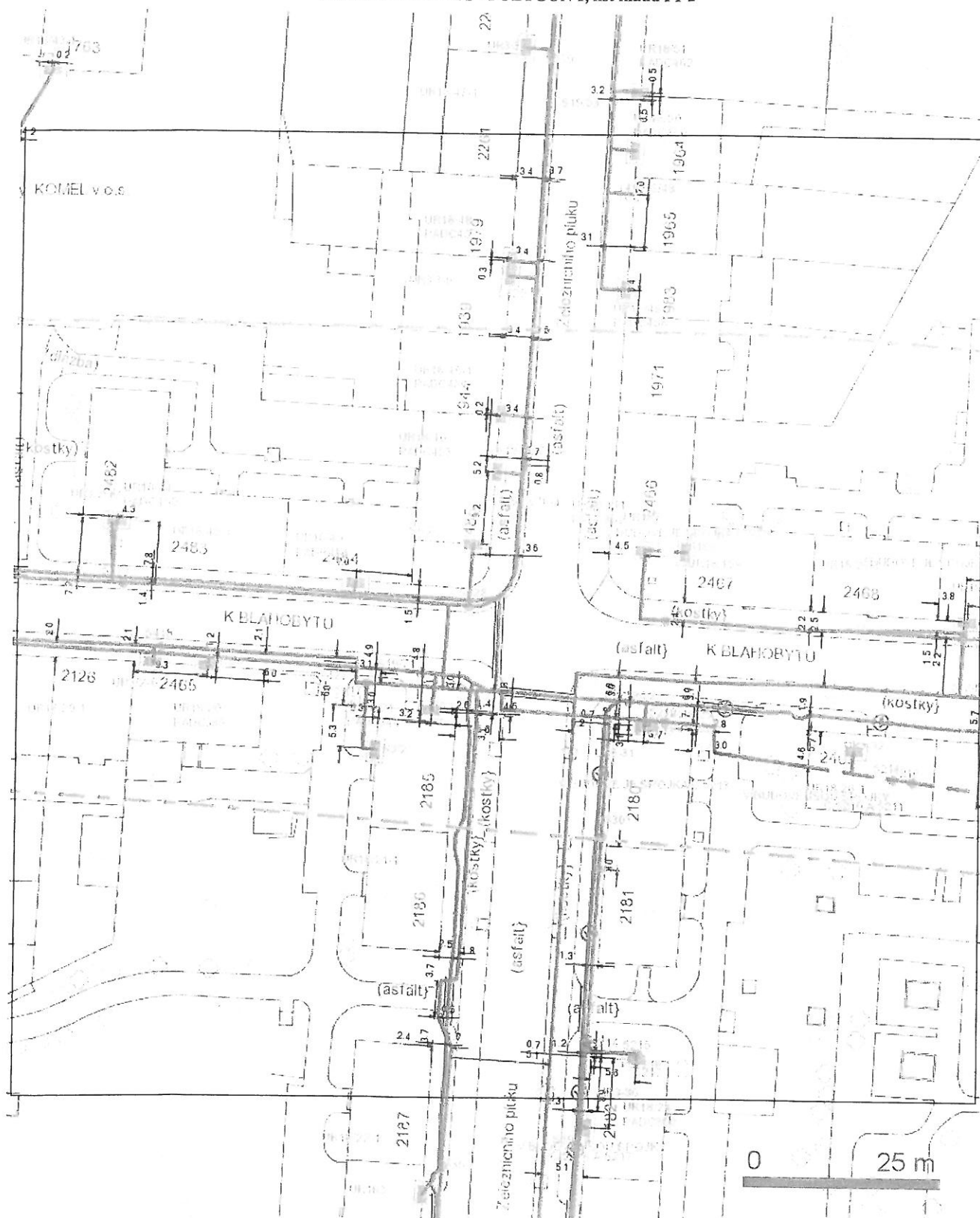
SITUAČNÍ VÝKRES - POLYGON 1, list kladu P1-1



LEGENDA:

- | | | | |
|-----------|--|--------------|---|
| — — — — — | ...hranice zájmového území k vyjádření | — — — — — | ...nezaměřený průběh optického kabelu, HDPE |
| — — — — — | ...nn přípojka, území s nn přípojkou O2 | — — — — — | trubky nebo souběh optického a metalického kabelu |
| — — — — — | ...zaměřený průběh metalického kabelu | RR — — — — — | ...radiové síť, ochranné pásmo radiové sítě |
| — — — — — | ...zaměřený průběh optického kabelu, HDPE trubky | — — — — — | ...nadzemní síť |
| — — — — — | nebo souběh optického a metalického kabelu | — — — — — | ...neprovozané síť |
| — — — — — | ...nezaměřený průběh metalického kabelu | — — — — — | ...kolektor, kabelovod |
| — — — — — | ...nadzemní síť cizí | — — — — — | ...podzemní síť cizí |

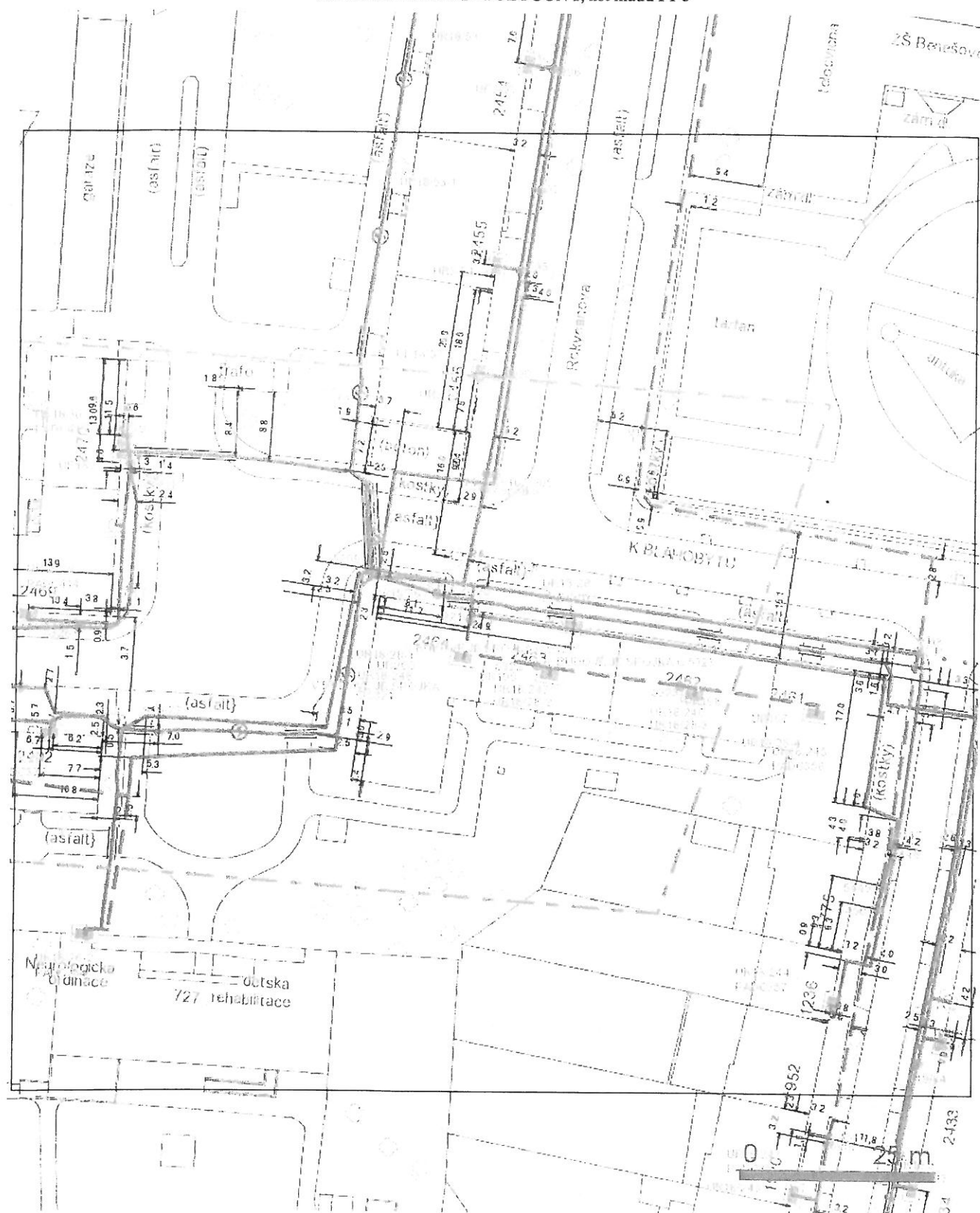
SITUAČNÍ VÝKRES - POLYGON 1, list kladu P1-2



LEGENDA:

- | | | | |
|-----------|--|-----------|---|
| — — — — — | .. hranice zájmového území k vyjádření | — — — — — | .. nezaměřený průběh optického kabelu, HDPE |
| — — — — — | .. nn přípojka, území s nn přípojkou O2 | — — — — — | trubky nebo souběh optického a metalického kabelu |
| — — — — — | .. zaměřený průběh metalického kabelu | — — — — — | .. radiové síť, ochranné pásmo radiové sítě |
| — — — — — | .. zaměřený průběh optického kabelu, HDPE trubky | — — — — — | .. nadzemní síť |
| — — — — — | .. nebo souběh optického a metalického kabelu | — — — — — | .. neprovozované síť |
| — — — — — | .. nezaměřený průběh metalického kabelu | — — — — — | .. kolektor, kabelovod |
| — — — — — | .. nadzemní síť cizí | — — — — — | .. podzemní síť cizí |

SITUAČNÍ VÝKRES - POLYGON 1, list kladu P1-3



LEGENDA:

- | | |
|---|---|
| — hranice zájmového území k vyjádření | — nezaměřený průběh optického kabelu, HDPE |
| — nn přípojka, území s nn přípojkou O2 | trubky nebo souběh optického a metalického kabelu |
| — zaměřený průběh metalického kabelu | RR — radiové síť, ochranné pásmo radiové síť |
| — zaměřený průběh optického kabelu, HDPE trubky | — nadzemní síť |
| nebo souběh optického a metalického kabelu | — neprovázané síť |
| — nezaměřený průběh metalického kabelu | — kolektor, kabelovod |
| — nadzemní síť cizí | — podzemní síť cizí |



The energy to lead

Multiaqua s.r.o.
Veverkova 1343/1
50002 Hradec Králové

naše značka
5001060660

vyřizuje
Jaroslav Kápička

datum
29.01.2015

Věc:

Pardubice, ul. K Blahobytu - kanalizace

K.ú. - p.č.: Pardubice

Stavebník: Multiaqua s.r.o., Veverkova 1343/1, 50002 Hradec Králové

Účel stanoviska: Existence sítí

RWE GasNet, s.r.o., jako provozovatel distribuční soustavy (PDS) a technické infrastruktury, zastoupený RWE Distribuční služby, s.r.o., vydává toto stanovisko:

V zájmovém území vyznačeném v příloze tohoto stanoviska, nebo jeho blízkosti se nachází provozovaná plynárenská zařízení (dále jen PZ) ve vlastnictví nebo správě RWE GasNet, s.r.o. - viz příloha s informativní polohou tohoto PZ a informací v legendě.

Upozorňujeme, že se v zájmovém území vyznačeném v příloze tohoto stanoviska mohou nacházet PZ, která jsou ve fázi výstavby a doposud nebyla předána RWE GasNet, s.r.o. k provozování. Taktéž se v zájmovém území mohou nacházet PZ jiných vlastníků či správců, případně i dlouhodobě nefunkční/neprovozovaná PZ bez dostupných informací o jejich poloze.

Toto stanovisko slouží POUZE JAKO INFORMACE o existenci PZ v zájmovém území vyznačeném v příloze.

Stanovisko NELZE POUŽÍT pro jednání s orgány státní správy ve věcech územního plánování a stavebního řádu dle zákona č. 183/2006 Sb. v platném znění a NELZE ho použít např. pro územní řízení, řízení o územním souhlasu, veřejnoprávní smlouvy pro umístění stavby, zjednodušené územní řízení, ohlášení, stavební řízení, společné územní a stavební řízení, veřejnoprávní smlouvu o provedení stavby nebo oznámení stavebního záměru s certifikátem autorizovaného inspektora.

Stanovisko NELZE POUŽÍT pro realizaci stavby a rovněž nenahrazuje stanovisko k dokumentaci stavby.

Pro případné upřesnění polohy PZ je nutné provést jeho vytyčení. Vytyčení provede příslušná provozní oblast. Při žádosti uvede žadatel naši značku (číslo jednací) uvedenou v úvodu tohoto stanoviska.

Platí pouze pro území vyznačené v příloze tohoto stanoviska a to 24 měsíců ode dne jeho vydání.

Stanovisko bylo vygenerováno na základě Vaší žádosti automaticky.

RWE Distribuční služby, s.r.o.

Plynárenská 499/1
657 02 Brno
T +420532221111
F +420545578571
E info_ds@rwe.cz
I www.rwe.cz
IČ: 27935311
DIČ: CZ27935311

Zapsán do obchodního rejstříku:
Krajský soud v Brně
oddíl C, vložka 57165
26.07.2007

Bankovní spojení:
ČSOB a.s.
Číslo účtu: 17837923
Kód banky: 0300



The energy to lead

Za správnost a úplnost dokumentace předložené s žádostí včetně jejího souladu s platnými předpisy plně zodpovídá její zpracovatel. Stanovisko nenahrazuje případná další stanoviska k jiným částem stavby.

V případě další korespondence nebo jednání (např. změna stavby) uvádějte naši značku - 5001060660 a datum tohoto stanoviska. Kontakty jsou k dispozici na www.rwe-ds.cz nebo Zákaznická linka 840 11 33 55.

Jaroslav Kápička
vedoucí zpracování externích požadavků
odbor zpracování externích požadavků
RWE Distribuční služby, s.r.o.

Přílohy: Detailní zakres plynárenského zařízení

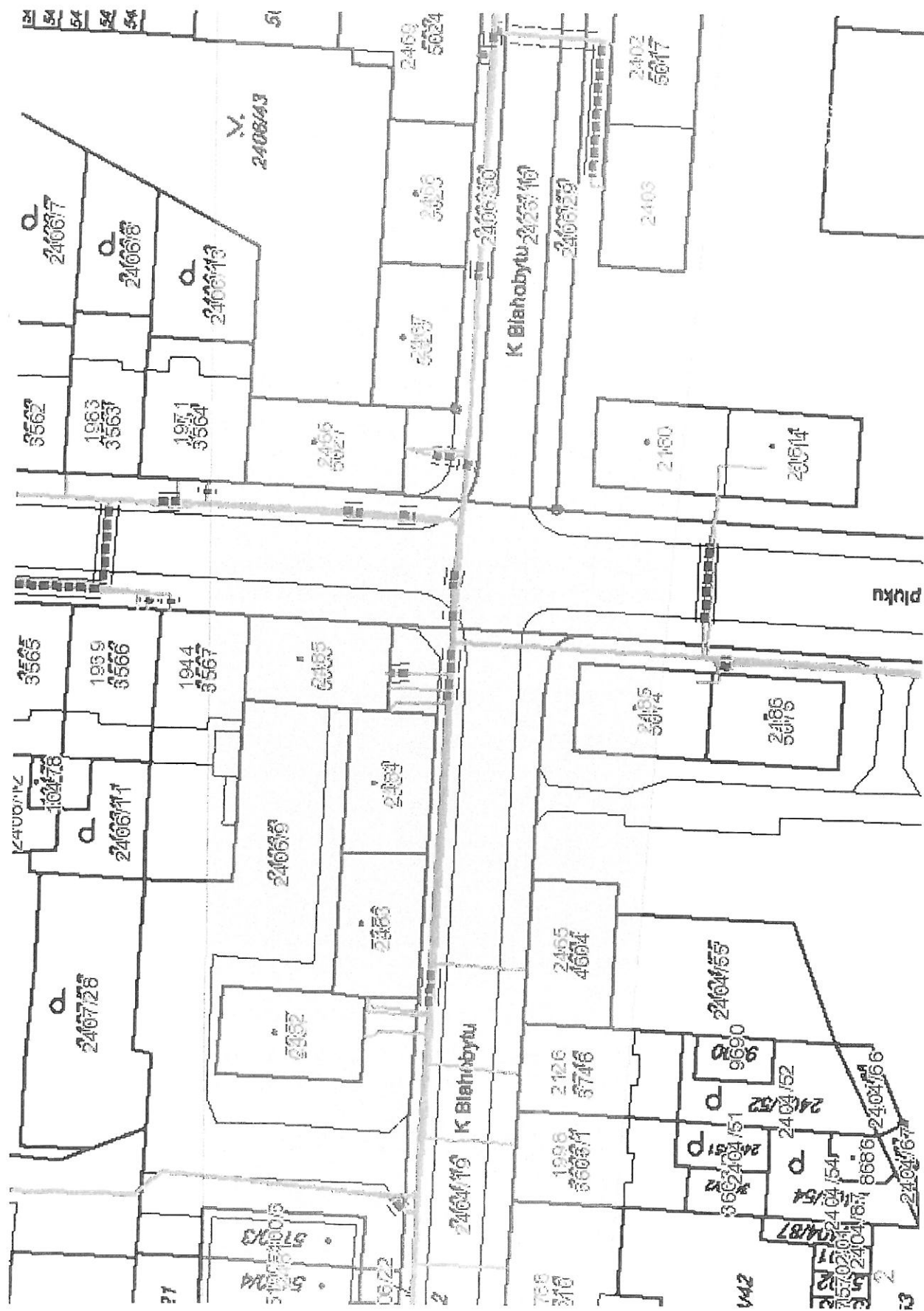
Provozovatel DS: RWE GasNet, s.r.o.; Stavebník: Multiaqua s.r.o., Veverkova 1343/1, 50002 Hradec Králové. K.ú.: Pardubice.



Legenda:

linie plynovodu	
NTL	—
STL	—
VTL	—
VVTL	—
nefunkční	—
výstavba	—
regulační stanice	➤
ochranné zařízení	
kabel	—
elektropřípojka	—
kabel protikoroziční ochrany	—
anodové uzemnění	—
stanice katodové ochrany	⊕

Provozovatel DS: RWE GasNet, s.r.o.; Stavebník: Multiaqua s.r.o., Veverkova 1343/1, 50002 Hradec Králové, K.ú.: Pardubice.











Legenda:

—	linie plynovodu
—	NTL
—	STL
—	VTL
—	VVTL
—	nefunkční
—	výstavba
☐	regulační stanice
	ochranné zařízení
—	kabel
—	elektropřípojka
—	kabel protikoroziční ochrany
—	anodové uzemnění
☐	stanice katodové ochrany

Provozovatel DS: RWE GasNet, s.r.o.; Stavebník: Multiaqua s.r.o., Veverkova 1343/1, 50002 Hradec Králové. K.ú.: Pardubice.



Legenda:

<div> <div>linie</div> <div>plynovodu</div> </div> <div>  </div> <div> <div>NTL</div> <div>STL</div> <div>VTL</div> <div>WTL</div> </div>	<div> <div>regulační stanice</div> <div>  </div> </div>
<div> <div>ochranné zařízení</div> <div>  </div> </div>	<div> <div>kabel</div> <div>  </div> </div>
<div> <div>elektrořídíjka</div> <div>  </div> </div>	<div> <div>kabel protikorozní ochrany</div> <div>  </div> </div>
<div> <div>anodové uzemnění</div> <div>  </div> </div>	<div> <div>stanice katodové ochrany</div> <div>  </div> </div>



ŽADATEL

Multiaqua, s.r.o.

NAŠE ZNAČKA
0200279372

VYŘIZUJE / LINKA
ČEZ ICT Services, a. s.

VYŘÍZENO DNE
29.01.2015

Pro: **Informativní**

Sdělení o existenci komunikačního vedení společnosti ČEZ ICT Services, a. s., pro akci:

Pardubice, ul. Devotyho - kanalizace

Vážený zákazníku,

dovolujeme si reagovat na Vaši žádost, která se týkala sdělení o existenci komunikačního vedení. Na Vámi uvedeném zájmovém území se nenachází komunikační vedení v majetku ČEZ ICT Services, a. s.

Tímto sdělením dáváme souhlas s územním řízením, stavebním řízením a se zjednodušeným územním řízením pro výše uvedenou stavbu.

Toto sdělení je platné 1 rok od 29.01.2015.

S pozdravem

Martin Šklíba
ČEZ ICT Services, a. s.

Přílohy

Situační výkres zájmového území



SKUPINA ČEZ – GENERÁLNÍ PARTNER ČESKÉHO OLYMPIJSKÉHO TÝMU 2001–2016

ČEZ ICT Services, a. s.

Praha 4, Duhová 1531/3, PSČ 140 53 | tel.: 841 842 843, fax: 211 046 250, e-mail: servicedesk@cez.cz,
www.cez.cz | IČ: 26470411, DIČ: CZ26470411 | zapsaná v obchodním rejstříku vedeném Městským
soudem v Praze, oddíl B, vložka 7309 | zasilací adresa pro zákazníky: Praha 4, Duhová 1444/2,
PSČ 140 53



Platí pouze se sdělením číslo 0200279372.

Zakreslené polohy zařízení v příloze jsou pouze informativní.

Situační výkres zájmového území



LEGENDA

- | | |
|---------------------------|-----------------------------|
| Nadzemní optické vedení | Radioreléový spoj vzduch |
| Podzemní optické vedení | Zájmové území |
| Nadzemní metalické vedení | Hranice katastrálního území |
| Podzemní metalické vedení | |

VYJÁDŘENÍ

Číslo jednací: 2015 / 000077 / 1

(2015 / 000077 / 1)

Vaše žádost: 2015/01/6438

MULTIAQUA s.r.o.

Ze dne: 29.1.2015

Veverkova 1343

500 02 Hradec Králové

Vyřizuje: Alena Ježková

Telefon: 315 701 331

Email: jezkova@mero.cz

Kralupy nad Vltavou, 4.2.2015

Vyjádření k akci

Pardubice, ul. K Blahobytu - kanalizace - stavba infrastruktury - pro ohlášení stavby, stavební řízení

Na základě Vaší žádosti ze dne 29.1.2015, zn. 2015/01/6438, Vám, jako majitel ropovodu zasíláme stanovisko k výše uvedené akci.

Sdělujeme Vám, že v uvedené oblasti nedochází ke střetu s naším zařízením.
Proto se stavbou souhlasíme.

Platnost tohoto vyjádření je tři roky od data vydání.

S pozdravem

Kopie:

Ing. Pavel Louženský
vedoucí oddělení technického rozvoje

MERO ČR, a. s.
Veltruská 748 21
278 01 Kralupy nad Vltavou
zapsaná v obchodním rejstříku, soudem
v Mladé Boleslavi u Prahy, okr. Mladá B.

MERO ČR, a. s.

Veltruská 748, 278 01 Kralupy nad Vltavou, Česká republika

Tel : +420 315 701 111 Fax: +420 315 720 110 E-mail: info@mero.cz www.mero.cz

IČ: 601 93 468 DIČ: CZ 601 93 468 Zapsaná v obchodním rejstříku u Městského soudu v Praze, oddíl B, vložka 2334.

Držitel certifikátu ISO 9001, ISO 14001, ČSN ISO/IEC 27001, OHSAS 18001

Ježková Alena

01.01.2015 47

Od: webmaster@topos.cz
Odesláno: 29. ledna 2015 10:59
Komu: Vyjádření
Předmět: Žádost o vydání vyjádření č. 2015/01/6438
Přílohy: 29011554ca04549b041.xml; 29011554ca04549b041.wkt

Žádost o vydání vyjádření.

Žadatel:

- *Jméno a příjmení:* Jiří Myslík
- *Firma:* Multiaqua, s.r.o.
- *IČ:* 60113111
- *Ulice a č. popisné:* Veverkova 1343
- *PSČ a obec:* 500 02 Hradec Králové
- *E-mail:*
- *Telefon:* 724947710

Zadaná žádost:

- *Název stavby (akce):* Pardubice, ul. K Blahobytu - kanalizace
- *Důvod žádosti:* Předprojektová příprava, prodej-koupě nemovitosti
- *Účel stavby:* Stavby infrastruktury

Zájmové území:

Pardubice, PARDUBICE, Pardubice

POLYGON((-647855.43 -1062278.46,-647858.43 -1062336.01,-647560.13 -1062356.92,-647556.9 -1062290.91,-647716.14 -1062275.78,-647855.43 -1062278.46))

Doručovací adresa:

- *E-mail:* jiri.myslik@multiaqua.cz

Rybitví

SEMTÍN

TRNOVÁ

CIHEL

POLABINY

ROSICE

ZELÉNE

PŘEDMĚSTÍ

Srní

SVÍTKOV

Staré Čívce

POPKOVICE

NOVÉ

dost. záv.

Dukla

Parabice B

PA

PA

36

36

2

P

P

P

P

P

P

H

H

H

H

H

H

H

H

H

H

H

H

MULTIAQUA, s.r.o.
Veverkova 1343
500 02 Hradec Králové

Vaše značka: žádost

Naše značka: 015/15

Vyřizuje: Miloslav Houdek

Telefon: 724303244

Fax: 467043854

E-mail: mhoudek@eop.cz

Datum: 6.2.2015

vyjádření k existenci sítí

Název stavby	Pardubice, ul.K Blahobytu - kanalizace
Projektant	
Předložená část PD (SO)	Situace
Číslo projektu	
Datum zpracování PD	
Stupeň projektu	
Investor	Vodovody a kanalizace Pardubice
Číslo vyjádření EOP:	015/15

K výše uvedené projektové dokumentaci uvádíme:

V zájmovém území **dojde ke styku** se zařízením v majetku Elektrárny Opatovice, a.s. (dále jen EOP)

Do situace bylo orientačně zakresleno:

- primární potrubí teplovodní kanál
- sekundární potrubí předizolované v zemi

Při realizaci uvedené stavby je nutno dodržet následující podmínky:

- Při provádění prací v ochranném pásmu rozvodného tepelného zařízení dle zákona č. 458/2000 Sb. v platném znění, § 87, nesmí dojít k ohrožení zařízení v majetku EOP, jeho spolehlivosti a bezpečnosti provozu.
- Pracovníci, kteří budou provádět zemní práce, musí být prokazatelně seznámeni s polohou sítí v majetku EOP. Zemní práce do vzdálenosti 1 m od zařízení musí být prováděny ručně.
- V případě změny projektové dokumentace je nezbytné vyžádat si nové vyjádření k projektové dokumentaci.
- Při souběhu a křížení musí být vzhledem k stávajícímu energetickému zařízení EOP dodrženy minimální vzdálenosti v souladu s ČSN 736005. Křížení inženýrských sítí provádět zásadně kolmo na zařízení EOP. Křížující sítě uložit v místech křížení do chrániček.
- Před zahájením zemních prací v blízkosti uvedených podzemních sítí je nutné tyto sítě nechat vytyčit – vytyčení je nutné objednat nejméně 3 pracovní dny předem na tel. 467 043 813 nebo 800 100 841 (dispečer EOP).
- Dojde-li v souvislosti s činností stavebníka k poškození zařízení v majetku EOP, je stavebník povinen neprodleně informovat dispečera EOP na tel. 800 100 841.

- Před záhozem výkopu musí být přizván zástupce EOP, který toto vyjádření vydal. Ten zajistí provedení kontroly, zda nedošlo během zemních prací k viditelnému poškození uvedeného zařízení. O provedené kontrole bude sepsán zápis.
- Nebudou-li dodrženy podmínky požadované v tomto vyjádření, bude stavební činnost, příp. úpravy terénu, prováděné třetími osobami v ochranném pásmu zařízení dle Zákona 458/2000 Sb. v platném znění považována za činnost vykonávanou bez souhlasu majitele zařízení. V případě vzniku škody v důsledku porušení těchto podmínek bude viník povinen uhradit provozovateli zařízení veškeré vzniklé škody.
- **Při výsadbě zeleně trváme na dodržení ochranného pásma nad našimi sítěmi.**
- Při dodržení výše stanovených podmínek proti uvažované akci nemáme námitek

Platnost tohoto vyjádření je 6 měsíců od data jeho vydání. Podmínky tohoto vyjádření požadujeme zapracovat do stavebního povolení.



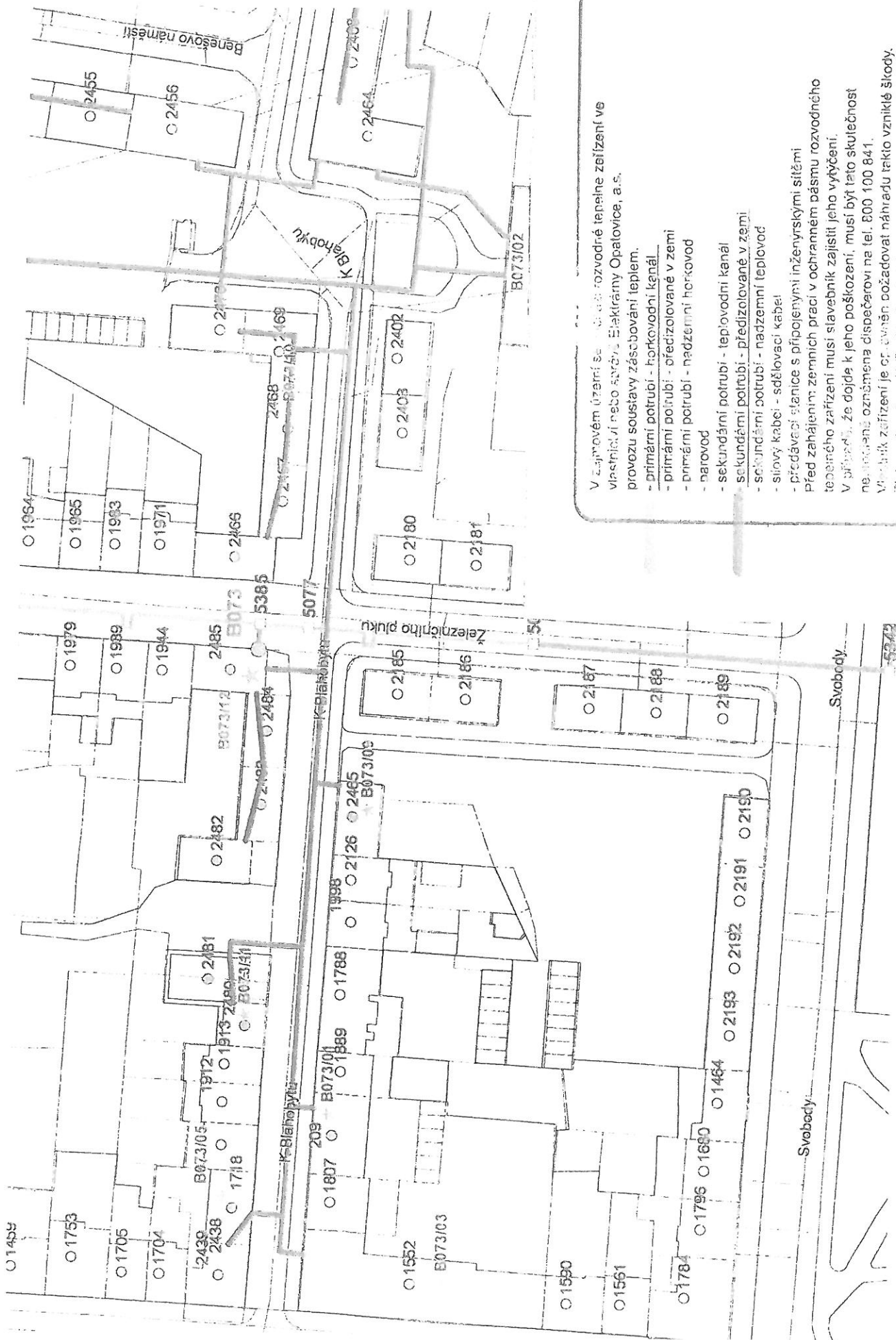
Elektrárny Opatovice, a.s.
provoz IZT Pardubice ①
K. S. J. 562, 563 13 Pardubice

Elektrárny Opatovice, a.s., Opatovice nad Labem, 532 13 Pardubice 2
Společnost je zapsána v obchodním rejstříku vedeném Krajským soudem v Hradci Králové, v oddílu B., vložce 584.

Telefon: *466 843 111, *467 043 111
Fax: *466 536 030

IČO: 45534292
DIČ: CZ45534292

Bankovní spojení:
KB Pardubice 3607561/0100



V zaprogramovaném území se nachází rozvodné tepelné zařízení ve vlastnictví nebo správě Elektrárny Opalovice, a.s.

provozu soustavy zásobování teplem.

- primární potrubí - horkovodní kanál

- primární potrubí - předizolované v zemi

- primární potrubí - nadzemní horkovod

- narovod

- sekundární potrubí - teplovodní kanál

- sekundární potrubí - předizolované v zemi

- sekundární potrubí - nadzemní teplovod

- silový kabel - sdělovací kabel

- předávací stanice s připojenými inženýrskými sítěmi

před zahájením zemi prací v ochranném pásmu rozvodného

tepelného zařízení musí slavnostně zajistit jeho vytyčení.

V případě, že dojde k jeho poškození, musí být tato skutečnost

neodkladně oznámena dispečerovi na tel. 800 100 841.

Všechna zařízení je oprávněn požadovat náhradu vzniklé škody.

Průběh tohoto vyjádření je 6 měsíců ode dne vystavení.

Vyjadřuje: 6.2.15

Podpis: [Signature]

T-Mobile Czech Republic a.s.
Tomíčková 2144/1
149 00 Praha 4

Vyřizuje:

Vyřizuje: Tým Ochrany sítí
e-mail: ochranasiti@t-mobile.cz

Multiaqua, s.r.o.
Jiří Myslík
Veverkova 1343
500 02 Hradec Králové

Naše značka: E02048/15

V Praze dne 29.1.2015

Věc: Stanovisko k žádosti o vyjádření k existenci sítě elektronických komunikací

Vaše žádost: **Pardubice, ul. K Blahobytu - kanalizace**
ze dne: **29.1.2015**

Na základě předložených projektových podkladů dáváme **souhlasné stanovisko k vydání Územního souhlasu / rozhodnutí (Stavebního povolení)** a následně **souhlas s realizací stavby**.
Dle předložených dokladů nedojde ke kolizi s technickou infrastrukturou společnosti **T-Mobile Czech Republic a.s.**

Toto stanovisko má platnost 1 rok.

S pozdravem

T-Mobile
T-Mobile Czech Republic a.s.
Tomíčková 2144/1
149 00 Praha 4
IČ 649 49 881, DIČ CZ64949881



.....
Oddělení Ochrany sítě
T-Mobile Czech Republic a.s.
Tomíčková 2144/1,
149 00 Praha 4

Přílohy:

- Rekapitulace žádosti o vyjádření
- Situační plán

Příloha - Rekapitulace žádosti o vyjádření k existenci sítě elektronických komunikací

Číslo žádosti: **E02048/15**
Název stavby /akce: **Pardubice, ul. K Blahobytu - kanalizace**
Datum podání žádosti: **29.1.2015**
Důvod žádosti: **Jiný důvod**
Popis jiného důvodu žádosti: **předprojektová příprava**
Výška nad terénem (metry): **0**
Poznámka:

Žadatel

Firma / organizace: **Multiaqua, s.r.o.**
IČ **60113111**
DIČ
Kontaktní osoba: **Jiří Myslík**
Adresa: **Veverkova 1343**
Město / obec: **Hradec Králové**
PSČ: **500 02**
Stát:
E-mail: **jiri.myslik@multiaqua.cz**
Telefonní číslo: **724947710**

Stavebník

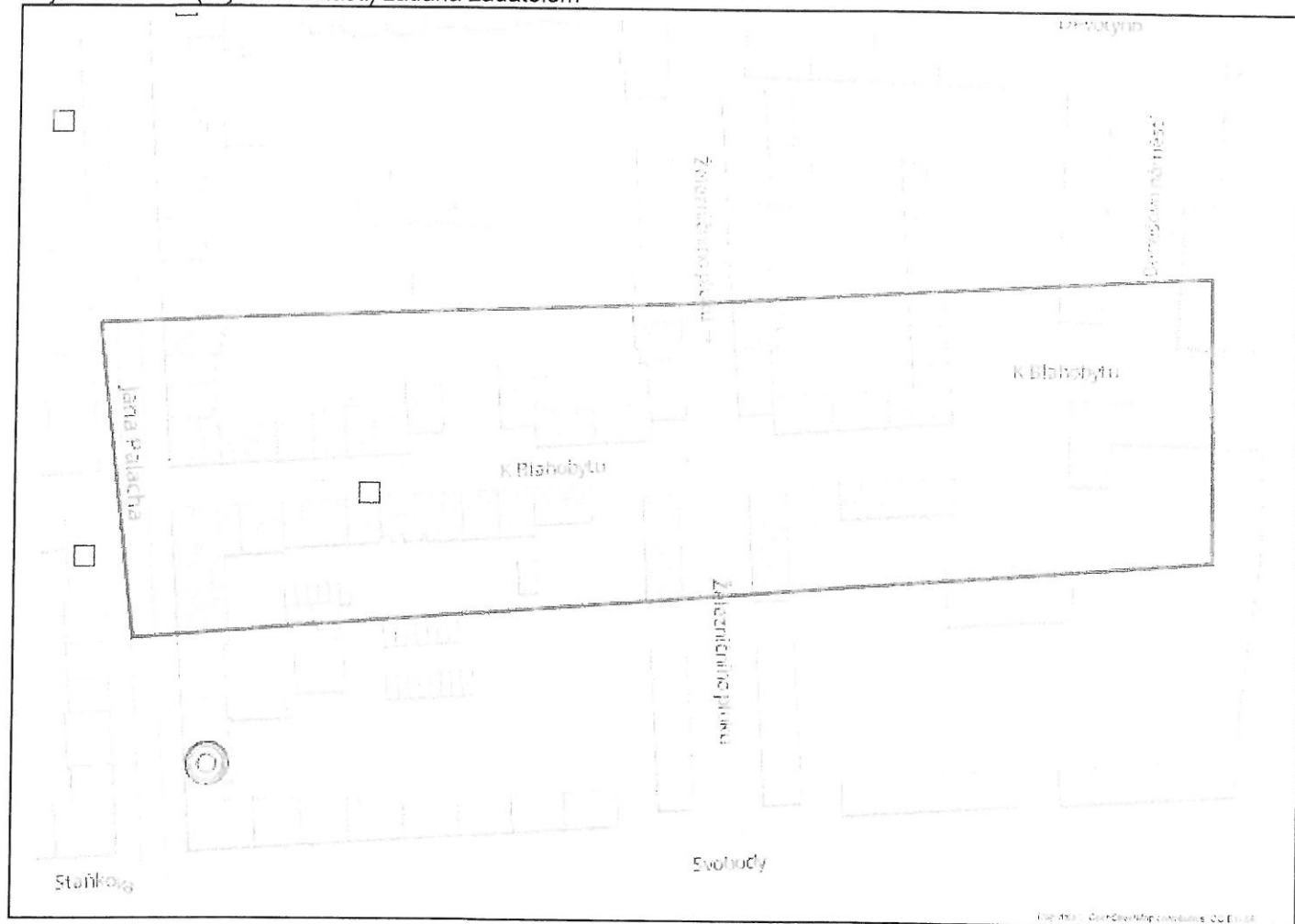
Firma / organizace: **Multiaqua, s.r.o.**
Kontaktní osoba: **Jiří Myslík**
Adresa: **Veverkova 1343**
Město / obec: **Hradec Králové**
PSČ: **500 02**
Stát:
E-mail: **jiri.myslik@multiaqua.cz**
Telefonní číslo: **724947710**

Odeslání vyjádření bez dotčení sítě elektronických komunikací

E-mail: **jiri.myslik@multiaqua.cz**

Příloha - Situační plánek

Zájmová oblast (zájmové oblasti) zadaná žadatelem



Geometrie zájmové oblasti (zájmových oblastí) žádosti ve formátu WKT a souřadnicovém systému S-JTSK. Zkopírováním textu lze geometrii zobrazit v jakémkoli softwaru podporujícím formát WKT.

```
GEOMETRYCOLLECTION(POLYGON((-647846.239018084 -1062261.19885467,-647846.671285311
-1062349.16507259,-647544.705485046 -1062362.02819725,-647536.116605196 -1062283.52858711,-647682.153799423
-1062274.6006854,-647846.239018084 -1062261.19885467)))
```



Správa železniční dopravní cesty

Správa železniční dopravní cesty, státní organizace

Oblastní ředitelství Hradec Králové

U Fotochemy 259/1

501 01 HRADEC KRÁLOVÉ

Váš dopis zn.:

Ze dne:

Naše zn.: 2000/2015 – OŘ HKR

Vyřizuje: Ing. Šárka Teplá

Telefon: 972 342 076

Mobil:

E-mail: tepla@szdc.cz

Datum: 13. 2. 2015

Multiaqua s.r.o.

Veverkova 1343

500 02 Hradec Králové

Pardubice, ul. K Blahobytu – kanalizace

Na základě předložené žádosti a situace zájmové oblasti Správa železniční dopravní cesty, státní organizace, Oblastní ředitelství Hradec Králové sděluje, že se zájmové území nachází více než 60 m od osy krajní koleje, tj. zcela mimo ochranné pásmo dráhy tratí provozovaných Správou železniční dopravní cesty, státní organizace. V takovém případě není SZDC, s. o. účastníkem řízení.

Upozorňujeme, že stavebník je povinen žádat provozovatele dráhy o stanovisko pouze v případě, jestliže se stavba nachází v obvodu dráhy dle § 4a zákona č. 266/1994 Sb., o dráhách v platném znění nebo v ochranném pásmu dráhy dle § 8 zákona č. 266/1994 Sb., o dráhách v platném znění.

Ing. Jiří Vencel

náměstek ředitele pro techniku
Oblastního ředitelství Hradec Králové



Multiaqua, s.r.o.
Jiří Myslík
Veverkova 1343
500 02 Hradec Králové

Naše značka:
677/15/OVP/N

Datum:
29.1.2015

Toto vyjádření je vydáváno ve smyslu zákona č. 458/2000 Sb., zákona č. 127/2005 Sb.
a zákona č. 183/2006 Sb., má platnost 2 roky od data jeho vydání.

Toto vyjádření se vztahuje výhradně k sítím ve vlastnictví NET4GAS, s.r.o.

Věc: Pardubice, ul. K Blahobytu - kanalizace

okres: Pardubice
k.ú.: Pardubice

**NEZASAHUJE do bezpečnostního pásma VTL plynovodu a ochranného pásma
telekomunikačního vedení ve vlastnictví NET4GAS, s.r.o.**

V další korespondenci uvádějte vždy číslo našeho vyjádření.

NET4GAS, s.r.o.
Na Hřebenech II 1718/8, P.O.BOX 22
140 21 Praha 4 - Nusle
IČ: 27260364
DIČ: CZ27260364 (43)

Aleš Novák
Manažer, Dokumentace soustavy

Žádosti o vyjádření k VTL plynovodům nad 40 barů a telekomunikačních vedení ve vlastnictví NET4GAS, s.r.o. zasílejte pomocí
elektronické podatelny: www.net4gas.cz (Žádost o vyjádření)



Příloha k vyjádření: 677/15/OVP/N

Seznam souřadnic předmětu vyjádření:

Polygon č. 1

Y [m]	X [m]
647842.767	1062276.259
647844.319	1062342.228
647520.681	1062352.318
647511.368	1062283.244
647623.128	1062270.826
647737.216	1062279.363

Souřadnice jsou uvedeny v souřadnicovém systému jednotné trigonometrické sítě katastrální (S-JTSK).

Závišova 5, 140 00 Praha 4, Česká republika
IČ: 00562262
T +420 261 107 111 F +420 261 107 100

0420 1700105

16-02-2015



Multiaqua, s.r.o.
Jiří Myslík
Veverkova 1343
500 02 Hradec Králové

**VYJÁDŘENÍ O EXISTENCI VEDENÍ VEŘEJNÉ KOMUNIKAČNÍ SÍTĚ (VVKŠ) A
VŠEOBECNÉ PODMÍNKY OCHRANY VEDENÍ VEŘEJNÉ KOMUNIKAČNÍ SÍTĚ
SPOLEČNOSTI UPC Česká republika, s.r.o.**

vydané podle § 101 zákona č. 127/2005 Sb., o elektronických komunikacích a o změně některých souvisejících zákonů (zákon o elektronických komunikacích), ve znění pozdějších předpisů a § 161 zákona 183/2006 Sb., o územním plánování a stavebním řádu (stavební zákon).

Číslo žádosti: E001984/15
tel.:
e-mail: jiri.myslik@multiaqua.cz

Vyřizuje: Jaroslav Růžička
Naše značka: E001984/15
Datum: 6.2.2015

Název akce/stavby: Pardubice, ul. K Blahobytu - kanalizace
Umístěno:

Katastrální území: Pardubice

Číslo parcely:

Důvod vydání vyjádření: Jiný důvod

Popis jiného důvodu žádosti: existence sítě

Žádost o souhlas se zjednodušeným územním řízením: Ne

Žádost o souhlas s veřejnoprávní smlouvou: Ne

Na základě Vaší žádosti o vyjádření o existenci sítě po určení a vyznačení zájmového území – předložení projektové dokumentace a na základě stanovení důvodu pro vydání vyjádření vydává společnost UPC Česká republika, s.r.o. (dále jen *UPC*) následující vyjádření:

ve staveništi předmětné stavby se nachází vedení veřejné komunikační sítě a jeho ochranné pásmo

společnosti UPC, jejíž existence a poloha je zakreslena v příloze tohoto vyjádření. Ochranné pásmo VVKŠ je v souladu s ustanovením § 102 zákona č. 127/2005 Sb., o elektronických komunikacích a o změně některých souvisejících zákonů stanoveno rozsahem 1,5 m po stranách krajní hrany vedení VVKŠ (dále jen *Ochranné pásmo*).

Podzemní VVKŠ jsou uloženy v pliskovém loži volně v zemní rýze, kryty cihlou, folií nebo zákrytovou deskou nebo v chráničkách PE, optické kabely v chráničkách HDPE.

Nadzemní VVKŠ jsou vedeny: ---

(1) Vyjádření je platné pouze v rámci předmětné stavby a pro důvod vydání vyjádření stanovený žadatelem v žádosti.

Společnost UPC souhlasí s umístěním a realizací stavby s tím, že stavebník nebo jím pověřená třetí osoba dodrží níže uvedené podmínky včetně Všeobecných podmínek ochrany VVKs společnosti UPC, které jsou součástí tohoto vyjádření.

Vyjádření pozbývá platnosti uplynutím doby platnosti, změnou rozsahu zájmového území i změnou důvodu vydání vyjádření uvedeného v žádosti nebo nesplněním povinnosti stavebníka dle bodu 2 tohoto vyjádření, to vše v závislosti na tom, která ze skutečností rozhodná pro pozbytí platnosti tohoto vyjádření nastane nejdříve. Platnost vyjádření je 1 rok od data vydání.

(2) Stavebník, nebo jím pověřená třetí osoba, je povinen bez zbytečného odkladu vyzvat společnost UPC ke stanovení konkrétních podmínek ochrany VVKs, případně k přeložení VVKs poté, kdy zjistil, že jeho záměr, pro který podal shora označenou žádost, je v kolizi se VVKs a nebo zasahuje do Ochranného pásma VVKs a v rámci realizace záměru bude nutná manipulace, úprava či přeložení VVKs. Výzva ke stanovení konkrétních podmínek ochrany VVKs případně přeložení musí být podána nejpozději však před počátkem zpracování projektové dokumentace stavby, která koliduje se VVKs a nebo zasahuje do Ochranného pásma VVKs, požádat společnost UPC o stanovení konkrétních podmínek ochrany VVKs nebo případně podmínek k přeložení VVKs, a to prostřednictvím pověřené osoby – Jaroslav Růžicka, tel.: 489 111 112, e-mail: jaroslav.ruzicka@upc.cz (dále jen POS).

(3) Stavebník, který vyvolal překládku VVKs je dle ustanovení § 104 odst. 16 zákona č.127/2005 Sb., o elektronických komunikacích a o změně některých souvisejících zákonů povinen uhradit společnosti UPC veškeré náklady související s vyvolanou překládkou dotčeného VVKs, a to na úrovni stávajícího technického řešení. Překládku rozvodu UPC zařadí stavebník do projektové dokumentace a rozpočtu své stavby

(4) Pro účely přeložení VVKs dle bodu (3) tohoto vyjádření je stavebník povinen uzavřít se společností UPC „Dohodu o provedení vynucené překládky podzemního vedení sítě elektronických komunikací“ a „Smlouvu o budoucí smlouvě o zřízení věcného břemene“ v dostatečném časovém předstihu před zahájením stavby (nejlépe před zahájením stavebně správního řízení na příslušném stavebním úřadě).

(5) Bez ohledu na všechny shora v tomto vyjádření uvedené skutečnosti je stavebník, nebo jím pověřená třetí osoba povinen řídit se Všeobecnými podmínkami ochrany VVKs společnosti UPC, které jsou nedílnou součástí tohoto vyjádření.

V případě jakýkoliv dotazů k poloze VVKs a její dokumentaci lze kontaktovat taktéž výše uvedenou pověřenou osobu společnosti UPC.

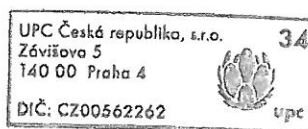
Vyjádření platí i za síť zaniklé společnosti Sloane Park Property Trust, a.s. Tato firma byla ke dni 1.7.2011 sloučena do UPC Česká republika, s.r.o.

Přílohami vyjádření jsou:

- Všeobecné podmínky ochrany VVKs společnosti UPC
- Situační výkres (obsahuje zakres VVKs v zájmovém/dotčeném území vyznačeném žadatelem)
- Informace o firmě, která provádí vytýčení oproti objednávce

Vyjádření vydala společnost UPC dne:

06-02-2015



Všeobecné podmínky ochrany VVKS společností UPC

I. Obecná ustanovení

1. Stavebník, nebo jím pověřená třetí osoba, je povinen při provádění jakýchkoliv činností, zejména stavebních nebo jiných prací, při odstraňování havárií a projektování staveb, řídit se platnými právními předpisy, technickými a odbornými normami, správnou praxí v oboru stavebnictví a technologickými postupy a učinit veškerá opatření nezbytná k tomu, aby nedošlo k poškození nebo ohrožení VVKS ve vlastnictví společnosti UPC a je výslovně srozuměn s tím, že VVKS jsou zajišťovány ve veřejném zájmu a jsou chráněny právními předpisy.
2. Při jakékoliv činnosti v blízkosti vedení VVKS je stavebník, nebo jím pověřená třetí osoba, povinen respektovat ochranné pásmo VVKS tak, aby nedošlo k poškození nebo zamezení přístupu k VVKS. Při křížení nebo souběhu činností se VVKS je povinen řídit se platnými právními předpisy, technickými a odbornými normami, správnou praxí v oboru stavebnictví a technologickými postupy. Při jakékoliv činnosti ve vzdálenosti menší než 1,5 m od krajního vedení vyznačené trasy podzemního VVKS (dále jen PVVKS) se musí pracovat nejvyšší opatrností a jen s ručním nářadím bez použití mechanizace.
3. Pro případ porušení kterékoliv z povinností stavebníka, nebo jím pověřené třetí osoby, založené Všeobecnými podmínkami ochrany VVKS společností UPC je stavebník, nebo jím pověřená třetí osoba, odpovědný za veškeré náklady a škody, které společnosti UPC vzniknou porušením jeho povinností.
4. V případě, že budou zemní práce zahájeny po uplynutí doby platnosti příslušného vyjádření, musí být takto neplatné vyjádření aktualizováno. Je třeba požádat o vydání nového vyjádření, které bude podkladem pro následné vytýčení nebo určení polohy VVKS.

II. Součinnost stavebníka při činnostech v blízkosti VVKS

1. Započetí činnosti je stavebník, nebo jím pověřená třetí osoba, povinen oznámit POS (pověřená osoba UPC Česká republika, s.r.o.) a to v dostatečném časovém předstihu (alespoň 10 pracovních dní před zahájením stavebních prací). Oznámení musí obsahovat číslo vyjádření, k němuž se vztahují tyto podmínky.
2. Před započatím zemních prací či jakékoliv jiné činnosti je stavebník, nebo jím pověřená třetí osoba, povinen zajistit vyznačení tras PVVKS na terénu dle polohopisné dokumentace. S vyznačenou trasou PVVKS prokazatelně seznámí všechny osoby, které budou činnosti provádět. Vytýčení Vám zajistí odborná firma :

InfoTel spol.s.r.o. tel. 466 952 523 email: vytycenipardubice@infotel.cz

3. Při provádění zemních prací v blízkosti PVVKS je stavebník, nebo jím pověřená třetí osoba, povinen postupovat tak, aby nedošlo ke změně hloubky uložení nebo prostorového uspořádání PVVKS. Odkryté PVVKS je stavebník, nebo jím pověřená třetí osoba, povinen zabezpečit proti prověšení, poškození a odcizení.
4. Při zjištění rozporu mezi vytýčením/údaji o poloze PVVKS a skutečností či při jejím narušení stavebník zastaví pracovní činnost a neprodleně informuje POS, tím není dotčena trestní či hmotná odpovědnost stavebníka za způsobené škody. V pracích lze pokračovat až po projednání a schválení dalšího postupu.
5. Při provádění zemních prací, u kterých nastane odkrytí PVVKS, je povinen stavebník, nebo jím pověřená třetí osoba před zakrytím PVVKS vyzvat POS ke kontrole. Zához je oprávněn provést až poté, kdy prokazatelně obdržel souhlas POS. Pracovníci stavebníka provádějící zemní práce zhutní zeminu pod VVKS a to uloží před záhozem do plískového lože, vedení bude mechanicky chráněno (cihla, zákrytové desky, další zához proveden třídněnou zeminou), cca 30cm pod definitivním povrchem bude umístěna výstražná folie oranžové barvy.

6. Stavebník, nebo jím pověřená třetí osoba, není oprávněn manipulovat s kryty kabelových komor a vstupovat do kabelových komor bez souhlasu společnosti UPC.
7. Stavebník, nebo jím pověřená třetí osoba, není oprávněn trasu PVVKS mimo vozovku přejíždět vozidly nebo Stavební mechanizací, a to až do doby, než PVVKS řádně zabezpečí proti mechanickému poškození. Stavebník, nebo jím pověřená třetí osoba, je povinen projednat s POS způsob mechanické ochrany trasy PVVKS.
8. Stavebník, nebo jím pověřená třetí osoba, není oprávněn na trase PVVKS (včetně ochranného pásma) jakkoliv měnit nivelitu terénu, vysazovat trvalé porosty ani měnit rozsah chodníků, parkovišť, komunikací, zpevněných ploch, apod.
9. Stavebník, nebo jím pověřená třetí osoba, není oprávněn užívat, přemísťovat a odstraňovat technologické, ochranné a pomocné prvky VVKS.
10. Stavebník, nebo jím pověřená třetí osoba, není oprávněn bez předchozího projednání s POS jakkoliv manipulovat s případně odkrytými prvky VVKS, zejména s ochrannou skříň optických spojek, optickými spojkami, technologickými rezervami či jakýmkoliv jiným zařízením VVKS.
11. Stavebník, nebo jím pověřená třetí osoba, je povinen každé poškození i krádež VVKS neprodleně od okamžiku zjištění takové skutečnosti, oznámit POS.
12. Stavebník nebo jím pověřená třetí osoba, je povinen manipulační a skladové plochy zřizovat v takové vzdálenosti od NVVKS (nadzemního vedení veřejné komunikační sítě), aby činnosti na/v manipulačních a skladových plochách nemohly být vykonávány ve vzdálenost menší než 1m od NVVKS.
13. Při přepravě nebo manipulaci vysokého nákladu nebo mechanizace pod trasou NVVKS je stavebník, nebo jím pověřená třetí osoba, povinen respektovat výšku vedení nad zemí, případně potřebnou změnu výšky vedení projednat s POS.

III. Práce v budovách a odstraňování budov

1. Stavebník, nebo jím pověřená třetí osoba, je povinen před zahájením jakýchkoliv prací v budovách, kterými by mohl ohrozit stávající VVKS, prokazatelně kontaktovat POS a zajistit u společnosti UPC bezpečné odpojení VVKS.
2. Při provádění činností v budovách je stavebník, nebo jím pověřená třetí osoba, povinen v souladu s právními předpisy, technickými a odbornými normami, správnou praxí v oboru stavebnictví a technologickými postupy provést mimo jiné průzkum vnějších i vnitřních vedení VVKS na omítce i pod ní.

IV. Součinnost stavebníka při přípravě stavby

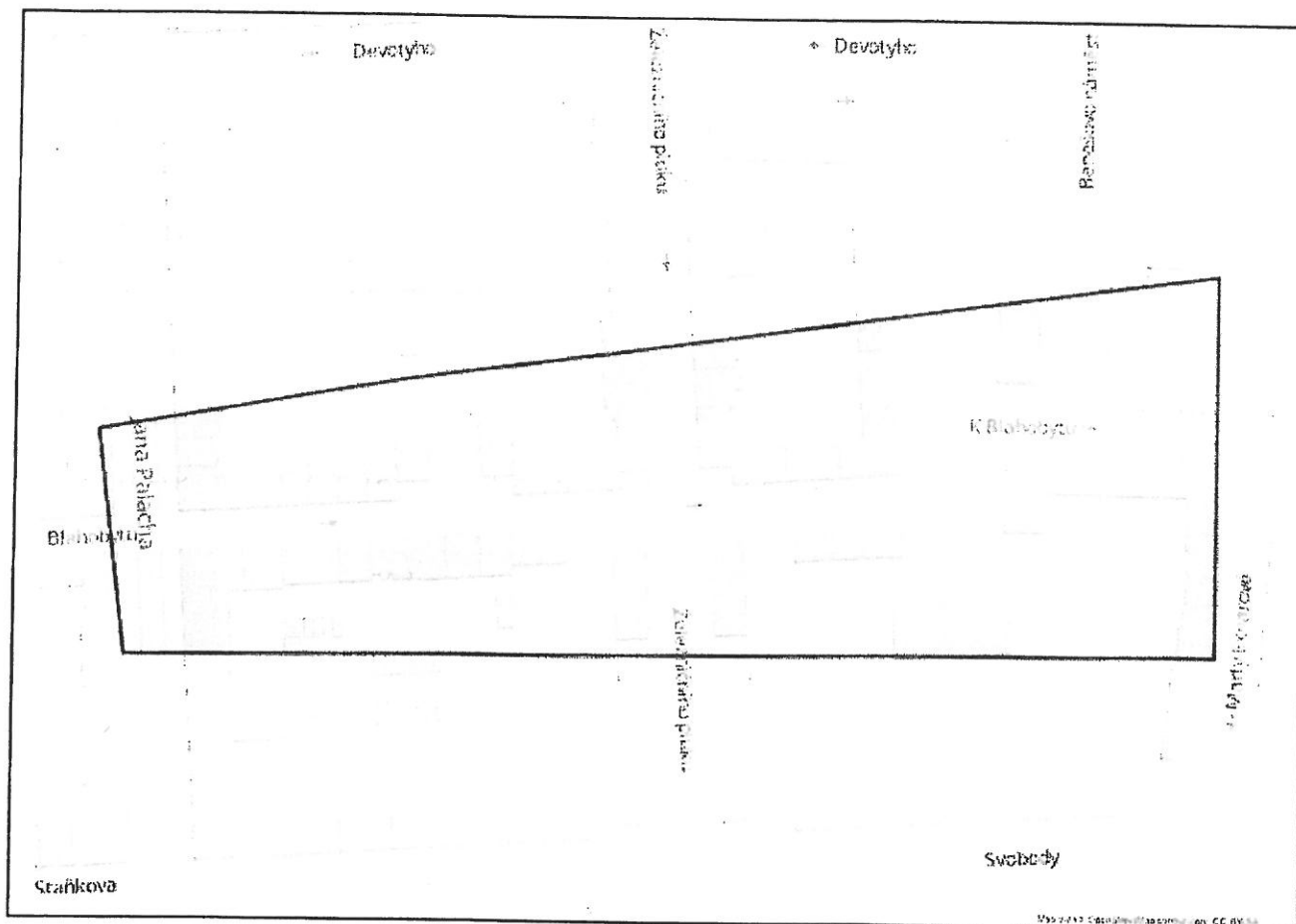
1. Pokud by činností stavebníka, nebo jím pověřené třetí osoby, k níž je třeba povolení správního orgánu dle zvláštního právního předpisu, mohlo dojít k ohrožení či omezení VVKS, je stavebník, nebo jím pověřená třetí osoba, povinen kontaktovat POS a předložit zakreslení VVKS do příslušné dokumentace stavby (projektové, realizační, koordinační atp.).
2. V případě, že pro činnosti stavebníka, nebo jím pověřené třetí osoby, není třeba povolení správního orgánu dle zvláštního právního předpisu, je stavebník, nebo jím pověřená třetí osoba, povinen předložit zakreslení trasy VVKS i s příslušnými kótami do zjednodušené dokumentace (katastrální mapa, plánec), ze které bude zcela patrná míra dotčení VVKS.
3. Pokud by navrhované stavby (produktovody, energovody aj.) svými ochrannými pásmy zasahovaly do prostoru stávajících tras a zařízení VVKS, či do jejich ochranných pásem, je stavebník, nebo jím pověřená třetí osoba, povinen realizovat taková opatření, aby mohla být prováděna údržba a opravy VVKS, a to i za použití mechanizace, otevřeného plamene a podobných technologií.

Vydáno spol. UPC Česká republika, s.r.o. dne:

06-02-2015



Zájmová oblast (zájmové oblasti)



Geometrie zájmové oblasti (zájmových oblastí) žádosti ve formátu WKT a souřadnicovém systému S-JTSK. Zkopírováním textu lze geometrii zobrazit v jakémkoli softwaru podporujícím formát WKT.

GEOMETRYCOLLECTION(POLYGON((-647852.9 -1062275.29,-647852.68 -1062344.81,-647524.16 -1062381.68,-647510.36 -1062265.97,-647757.86 -1062270.42,-647852.9 -1062275.29)))

Příkaz pro lokalizaci v DGN výkresu


Postup lokalizace:

- 1) Zkopírujte příkaz do příkazové řádky MicroStation a stiskněte klávesu ENTER,
- 2) Vyberte pohled pro lokalizaci.

window area;xy=-647852.900667389,-1062381.68367793;xy=-647510.356469175,-1062265.97393533

E001984/15

V zakresleném zájmovém prostoru
se nachází kabelové vedení ve správě
UPC Česká republika, s.r.o.
Průběh kabelových tras jsme vám
informativně zakreslili.
Před zahájením zemních prací provádějící
subjekt požádá o přesné vytyčení tras.
UPC Česká republika, s.r.o.

6.2.2015 datum  podpis

SLUŽBY

Multiaqua s.r.o.
Jiří Myslík
Veverkova 1343
500 02 Hradec Králové

Váš dopis značky/ ze dne

Naše značka
15043/IO

Vyřizuje
Ing. Aleš Kopecký
466 260 863
777 783 173
kopecky@smp-pce.cz

V Pardubicích dne
3. února 2015

Věc: Pardubice, ul. K Blahobytu – Kanalizace - mapový podklad

V příloze Vám zasíláme zpět jako mapový podklad situace zájmového území pro výše uvedené akce, do kterých jsme zakreslili stávající trasu veřejného osvětlení (dále jen VO) v majetku nebo správě SmP a. s. podle stavu k 1.2.2015.

Požadujeme předložit další stupeň projektové dokumentace k odsouhlasení (včetně případných přeložek či zásahů do VO).

Vyjádření nelze použít pro povolení stavby dle zák. č. 183/2006 Sb., platnost vyjádření je 6 měsíců od data vydání.

Ing. Aleš Kopecký
investiční oddělení

Služby města Pardubic a.s.

SLUŽBY MĚSTA PARDUBIC a.s.

Bílá předměstí, Hůrka 1803
530 02 Pardubice
DIČ: CZ25262572
IDDS: yc9gb95

Telekomunikacijų reguliavimo taisyklės

Váš dopis značky / ze dne / 02.02.2015	Naše značka UPTS/OS/113489/2015	Vyřizuje / Telefon Ing. Peter Fabula / 266 005 272	Místo odeslání / dne Praha / 27.02.2015
---	------------------------------------	---	--

Akce: „Pardubice, ul.Blahobytu - kanalizace“

K Vašim žádostem po prošetření aktuálního stavu podzemních sítí sdělujeme, že v uvedené lokalitě nedojde ke styku s žádným podzemním zařízením/vedením v naší správě. Z hlediska zájmů Českých Radiokomunikací a.s. nemáme ke shora uvedené akci námítky.

Česká telekomunikace, z.s.
Skalkovská 2117/1
169 00 Praha 6
(54)

Ing. Houžvička Tomáš
Senior specialista ATP

Příloha:

Pozn. Písemné žádosti zasílejte na adresu:

České Radiokomunikace, a.s.
odd. Ochrany sítí
Skokanská 2117/1
169 00 Praha 6 - Břevnov

Platnost tohoto vyjádření je jeden rok od data vystavení.



KRAJSKÉ ŘEDITELSTVÍ POLICIE PARDUBICKÉHO KRAJE

Odbor informačních a komunikačních technologií



Č. j. KRPE-8702-2/ČJ-2015-1700IT

Pardubice 27. února 2015

Počet stran: 1

MULTIAQUA s.r.o.
Veverkova 1343
500 02 Hradec Králové

Vyjádření k akci: „Pardubice, ul. K Blahobytu - kanalizace“

K Vašemu dotazu o existenci sdělovacího vedení sdělujeme, že Krajské ředitelství policie Pardubického kraje, Odbor informačních a komunikačních technologií **n e m á** v zájmovém území žádná podzemní či jiná sdělovací vedení, která by mohla být ohrožena při realizaci výše uvedené akce.

S realizací výše uvedené akce souhlasíme bez připomínek.
Vyjádření je vydáno pro územní a stavební řízení.

Platnost tohoto vyjádření končí dne: 27. 02. 2016

Vyřizuje: Petr Višek
Mob: +420 725 954 857

Ing. Jaroslav Machala
vedoucí odboru IKT KR PPAk



Na Spravedlnosti 2516
530 48 Pardubice

Tel.: 974 561 279
Fax: 974 561 278
Email: krpe.oikt.sekretariat@pcr.cz
ID DS: ndihp32

347015 00712
-4-03-2015

MINISTERSTVO OBRANY ČR
SEKCE EKONOMICKÁ A MAJETKOVÁ
ODBOR OCHRANY ÚZEMNÍCH ZÁJMŮ A ŘÍZENÍ PROGRAMŮ NEMOVITÉ INFRASTRUKTURY
Teplého 1899, Pardubice, PSČ 530 02, datová schránka hjyaavk

MOCR 3614-62/2015 - 6440

V Pardubicích dne 4. března 2015

Sp.zn. 38819/2015-8201-OÚZ-PCE

Výtisk jediný

Počet listů: 1

Multiaqua s.r.o.
Veverkova 1343

500 02 Hradec Králové

Věc: „Pardubice, ul. K Blahobytu - kanalizace”
K čj.

Ve smyslu § 175 zákona č.183/2006 Sb., o územním plánování a stavebním řádu (stavební zákon), zákona č. 222/1999 Sb. o zajišťování obrany České republiky v platných zněních a v souladu s resortními předpisy bylo provedeno vyhodnocení výše uvedené akce.

Proti předloženému návrhu nemám námitek a vydávám

z á v a z n é s t a n o v i s k o

České republiky - Ministerstva obrany, jejímž jménem jedná na základě pověření ministra obrany ze dne 5. ledna 2015 a ve smyslu § 7, odst. 2 zákona č. 219/2000 Sb. vedoucí oddělení ochrany územních zájmů Pardubice, Odboru ochrany územních zájmů a řízení programů nemovité infrastruktury, Sekce ekonomické a majetkové, Bc. Pavla Hromádková, se sídlem Teplého 1899, 530 02 Pardubice.

Realizace akce se povoluje při dodržení údajů předložené projektové dokumentace (situování, výška, rozsah apod.).

Stanovisko je platné dva roky za předpokladu, že nedojde ke změnám v hlavních parametrech stavby. Nebude-li stavba v termínu zahájena, musí být požádáno o nové rozhodnutí (včetně nového předložení dokumentace) nejméně 60 dnů před ukončením platnosti.

Stanovisko platí současně pro všechny další stupně projektu i pro veškeré další řízení (např. vodoprávní apod.). Na jeho základě lze vydat územní rozhodnutí, vodohospodářské rozhodnutí, případně i zjednodušené územní řízení nebo stavební povolení. Investor (projektant) má právo k jeho rozmnožení a použití pro všechny potřebné účely, je však povinen předat ho v opise všem dalším složkám, které budou na akci spoluúčastné, aby se zabránilo zbytečnému projednávání.

Toto závazné stanovisko není souhlasem vlastníka pozemků a nemovitostí ve vlastnictví ČR-MO s výše uvedenou akcí dle § 85 a § 109 zákona č. 183/2006 Sb., ve znění pozdějších předpisů. V případě, že jsou navrhovanou stavbou (rekonstrukcí, ...) dotčena jakákoliv vlastnická práva k nemovitostem ve vlastnictví ČR, ke kterým má Ministerstvo obrany příslušnost hospodaření, kontaktujte v souladu s vlastnickým právem na listu vlastnictví Agenturu hospodaření s nemovitým majetkem MO, Odbor územní správy majetku Pardubice, Teplého 1899, 530 02 Pardubice.

Podmínky: Nejsou.

V řešené lokalitě se nenachází podzemní vojenské inženýrské sítě.

Vedoucí oddělení ochrany územních zájmů Pardubice
Bc. Pavla Hromádková

Vyřizuje: Ing. Renata Štěpánková, tel: 973 245 734

Při další případné korespondenci, týkající se uvedené věci, uveďte naši spisovou značku.

Obálka

ID zprávy: 260382303

Odesílatel

Jméno: Ministerstvo obrany, Tychonova 221/1, 16000 Praha, CZ
ID schránky: hjyaavk
Typ schránky: PO

Příjemce

Jméno: Multiaqua s.r.o., Veverkova 1343/1, 50002 Hradec Králové, CZ
ID schránky: xs7n63g
Dodejka: 04.03.2015 11:25:58

Obecné informace

Předmět: "Pardubice, ul. K Blahobytu - kanalizace"
Zmocnění: 0 / 0 § odstavec písmeno
Naše číslo jednací: Nebylo zadáno
Naše spisová značka: Nebylo zadáno
Vaše číslo jednací: MOCR 3614-62/2015 - 6440
Vaše spisová značka: Nebylo zadáno
K rukám: Nebylo zadáno
Osobní doručení: ano
Zakázat doručení fikcí: ne

Přílohy

1: 2015_38819.pdf

Dopravní podnik města Pardubic a.s.

Teplého 2141, 532 20 Pardubice, tel. 466899111, fax 466304778, e-mail dpmp@dpmp.cz
IČO 63217066 – DIČ CZ 63217066 – č.ú. 19 - 2372930267 / 0100 KB Pardubice

Dopravní podnik města Pardubic a. s.



Multiaqua s.r.o.

Veverkova 1343

500 02 Hradec Králové

Váš dopis značky / ze dne

30. 1. 2015

Naše značka

Lp/15/142

Vyřizuje / linka

Ing. L. Podivín / 233

Pardubice

3. 2. 2015

Věc: Pardubice, ul. K Blahobytu – kanalizace; vyjádření k existenci sítí

V zájmovém území se nenacházejí žádná podzemní zařízení DPmP a.s. Ulicí Jana Palacha je vedeno nadzemní trakční vedení trolejbusové dráhy. Vedení je zde výhradně zavěšeno na domech bez použití stožárů.

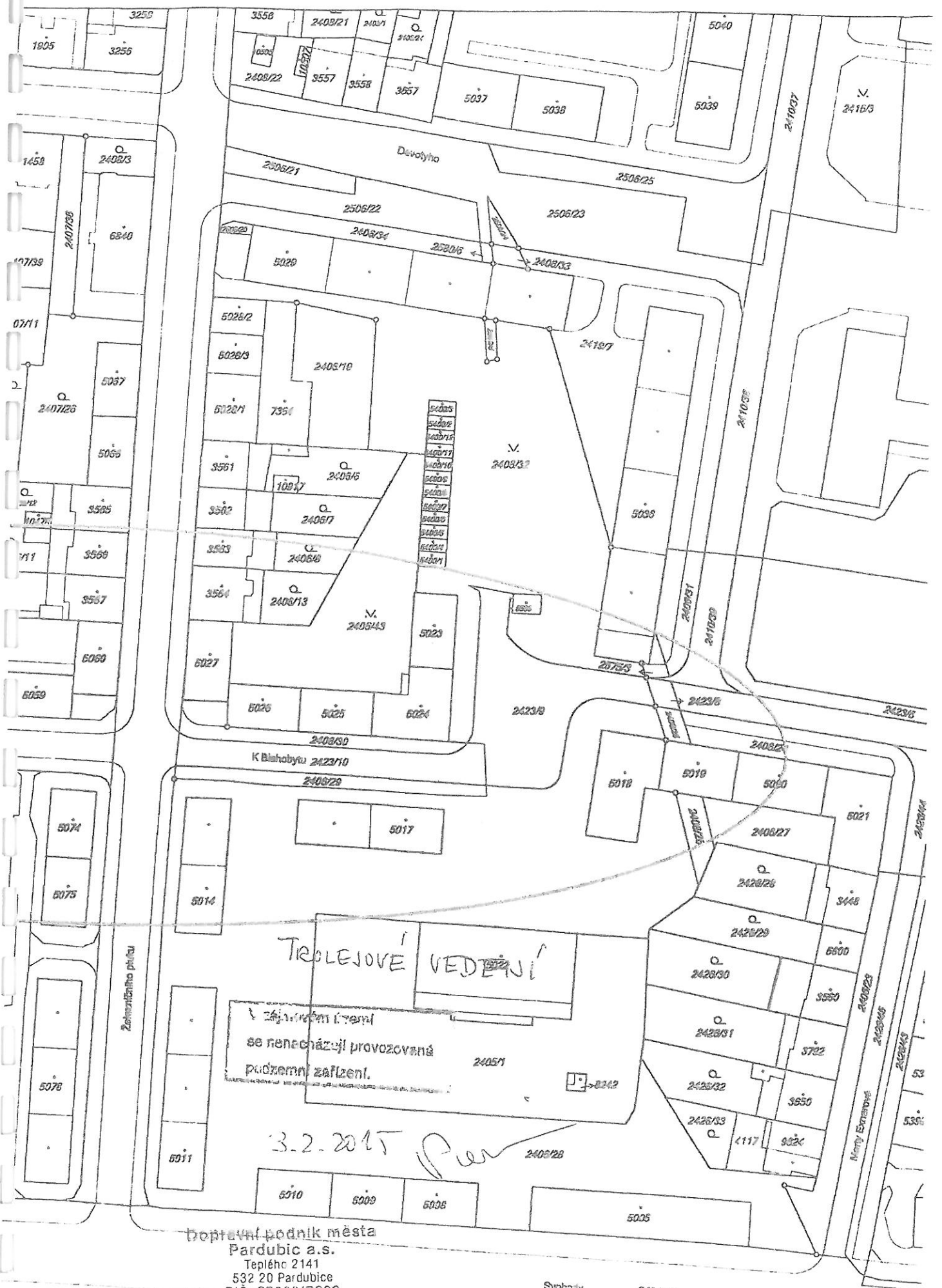
Stavba musí být navržena tak, aby mohl být zachován provoz MHD v ulici Jana Palacha. Pokud budou na této ulici prováděny zemní práce, je třeba s námi včas dojednat případné dočasné posunutí trolejových stop.

S pozdravem

Dopravní podnik města
Pardubic a.s.
Teplého 2141
532 20 Pardubice
DIČ: CZ63217066
4

Ing. Ladislav Podivín
vedoucí střediska vrchního vedení,
měření a energetiky

Příloha: Plánek zájmového území s vyznačením sítí



Dopravní podnik města
Pardubic a.s.
Teplé 2141
532 20 Pardubice
DIČ: CZ63217066

Svobody 2408/3